

**МУНИЦИПАЛЬНЫЙ СОВЕТ
ВЕРЕТЕЙСКОГО СЕЛЬСКОГО ПОСЕЛЕНИЯ**
Некоузский муниципальный район Ярославская область

РЕШЕНИЕ

От 28.08.2024

№ 283

О внесении изменений в проект межевания территории кадастрового квартала 76:08:010605, расположенного по адресу: Ярославская область, Некоузский район, Веретейское сельское поселение, деревня Большое Дьяконово, утвержденный решением Муниципального Совета Веретейского сельского поселения Некоузского муниципального района Ярославской области от 16.04.2019 № 199

В соответствии с подпунктом 4 пункта 3 статьи 11.3 Земельного кодекса Российской Федерации, статьями 43-46 Градостроительного Кодекса Российской Федерации, протоколом публичных слушаний от 23.10.2023 №2 и Уставом Веретейского сельского поселения

Муниципальный Совет Веретейского сельского поселения
Р Е Ш И Л:

1. Утвердить внесение изменений в Проект межевания территории кадастрового квартала 76:08:010605, расположенного по адресу: Ярославская область, Некоузский район, Веретейское сельское поселение, деревня Большое Дьяконово, утвержденный решением Муниципального Совета Веретейского сельского поселения Некоузского муниципального района Ярославской области от 16.04.2019 № 199 (см. приложение).

2. Настоящее решение обнародовать в установленном Уставом порядке.

3. Настоящее решение вступает в силу с момента обнародования.

Заместитель Председателя Муниципального Совета
Веретейского сельского поселения



Е.Г. Лошенкова



Приложение
к решению Муниципального Совета
Веретейского сельского поселения
от 28.08.2024 № 283

ПРОЕКТ МЕЖЕВАНИЯ ТЕРРИТОРИИ
КАДАСТРОВОГО КВАРТАЛА
76:08:010605,

расположенного по адресу: Ярославская область, Некоузский район, Веретейское сельское поселение,
деревня Большое Дьяконово

Исполнитель:
Кадастровый инженер Н.В. Лазарева

2019 год



СОСТАВ МАТЕРИАЛОВ ПРОЕКТА:

Текстовая часть проекта:

1. Общая часть
2. Цели проекта межевания территории
3. Перечень и сведения о площади образуемых земельных участков, в том числе возможные способы их образования
4. Перечень и сведения о площади образуемых земельных участков, которые будут отнесены к территориям общего пользования или имуществу общего пользования, в том числе в отношении которых предполагаются резервирование и (или) изъятие для государственных и муниципальных нужд
5. Вид разрешенного использования образуемых земельных участков
6. Перечень изменяемых земельных участков

Графические материалы:

1. Чертеж красных линий
2. Чертеж образуемых земельных участков
3. Общий чертеж земельных участков

Материалы по обоснованию:

1. Чертеж границ существующих земельных участков
2. Чертеж границ особо охраняемых природных территорий и зон с особыми условиями использования территорий, зон действия публичных сервитутов
3. Чертеж ранее учтенных земельных участков

Общая часть.

Проект межевания территорий осуществляется применительно к застроенным и подлежащим застройке территориям, расположенным в границах элементов планировочной структуры.

При подготовке проекта межевания территории определение местоположения границ образуемых и изменяемых земельных участков осуществляется в соответствии с градостроительными регламентами и нормами отвода земельных участков для конкретных видов деятельности, установленными в соответствии с федеральными законами, техническими регламентами.

Проект межевания территории, расположенной по адресу: Ярославская область, Некоузский район. Веретейское сельское поселение, деревня Большое Дьяконово, ограниченной кадастровым кварталом 76:08:010605, в соответствии с:

- Градостроительным кодексом Российской Федерации от 29.12.2004 г., № 190 – ФЗ;
- Земельным кодексом РФ от 25.10.2001, № 136 – ФЗ;
- Решением Собрании представителей Некоузского МР №16 от 18.10.2018 г. «Об утверждении Правил землепользования и застройки Веретейского сельского поселения Некоузского муниципального района Ярославской области».

Цели и задачи проекта межевания территории:

- обеспечение устойчивого развития территорий;
- образования новых земельных участков путем объединения, раздела, перераспределения, а также образования из земель, находящихся в государственной или муниципальной собственности;
- а) образование 20-и новых земельных участков из земель, находящихся в государственной или муниципальной собственности - :ЗУ1; :ЗУ4; :ЗУ5; :ЗУ6; :ЗУ7; :ЗУ9; :ЗУ10; :ЗУ15; :ЗУ16; :ЗУ17; :ЗУ18; :ЗУ19; :ЗУ20; :ЗУ21; :ЗУ22; :ЗУ23; :ЗУ29; :ЗУ36; :ЗУ37; :ЗУ41;
- б) образования 15-и новых земельных участков путем перераспределения - :ЗУ2; :ЗУ3; :ЗУ8; :ЗУ11; :ЗУ12; :ЗУ13; :ЗУ14; :ЗУ24; :ЗУ25; :ЗУ26; :ЗУ27; :ЗУ38; :ЗУ39; :ЗУ43;
- в) образования 4-х земельных участков путем объединения - :ЗУ32 (объединение земельного участка с кадастровым номером 76:08:010605:251 и :ЗУ31); :ЗУ40 (объединение :ЗУ22 и :ЗУ35, образованного в результате раздела земельного участка с кадастровым номером 76:08:010605:218); :ЗУ42 (объединение земельного участка с кадастровым номером 76:08:010605:215 и :ЗУ41, :ЗУ50 (объединение земельного участка с кадастровым номером 76:08:010605:125 и :ЗУ50)

18 октября 2018 года решением Собрании представителей Некоузского муниципального района

КОПИЯ ВЕРНА

подпись

Ярославской области №16 были утверждены новые Правила землепользования и застройки Веретейского сельского поселения Некоузского МР ЯО (далее Правила). В новых принятых Правилах используются только те виды разрешенного использования, которые соответствуют официальному классификатору видов разрешенного использования. У ранее сформированных земельных участков виды разрешенного использования могут отличаться от классификатора. В связи с этим в данном проекте межевания мною будет рекомендовано изменить виды разрешенного использования земельных участков на виды, соответствующие вновь принятым Правилам. В связи с этим, для того чтобы сформировать :ЗУ40, необходимо сначала изменить вид разрешенного использования :ЗУ35, полученного в результате раздела земельного участка с кадастровым номером 76:08:010605:218, так как полученные в результате раздела участки будут иметь разрешенное использование исходного земельного участка с кадастровым номером 76:08:010605:218, которое, на сегодняшний день не соответствует новым Правилам землепользования и застройки, утвержденным 18.10.2018 года.

г) образованием 5- и земельных участков, полученных путем раздела - :ЗУ30 и :ЗУ31 (образованы путем раздела земельного участка с кадастровым номером 76:08:010605:217); :ЗУ33; :ЗУ34; :ЗУ35 (образованы путем раздела земельного участка с кадастровым номером 76:08:010605:218)

На чертежах указаны земельные участки, границы которых установлены в условной системе координат: 76:08:010605:156; 76:08:010605:131; 76:08:010605:119; 76:08:010605:116; 76:08:010605:15

В настоящее время границы земельных участков устанавливаются в МСК – 76. При совмещении двух систем координат (условной и МСК – 76) вышеуказанные земельные участки, межеванные в условной системе координат накладываются на земельные участки, межеванные в МСК - 76.

При перемежевании условных земельных участков в систему МСК -76 кадастровый учет не будет пройден. Поэтому, в проекте межевания предложено уточнить местоположение земельных участков, границы которых установлены в условной системе координат и принять местоположение этих участков в соответствии с данным проектом межевания.

Рекомендации по изменению видов разрешенного использования земельных участков в соответствии с Правилами землепользования и застройки, утвержденными Решением Собрания представителей Некоузского муниципального района Ярославской области.

-:ЗУ2, земельный участок, образованный путем перераспределения земельного участка с кадастровым номером 76:08:010605:17, будет иметь вид разрешенного использования исходного земельного участка. После перераспределения рекомендуется земельному участку, образованному в результате перераспределения, поменять вид разрешенного использования на вид 2.1 – для индивидуального жилищного строительства (в соответствии с новыми Правилами);

- -:ЗУ3, земельный участок, образованный путем перераспределения земельного участка с кадастровым номером 76:08:010605:117, будет иметь вид разрешенного использования исходного земельного участка. После перераспределения рекомендуется земельному участку, образованному в результате перераспределения, поменять вид разрешенного использования на вид 2.1 – для индивидуального жилищного строительства (в соответствии с новыми Правилами);

-:ЗУ14, земельный участок, образованный путем перераспределения земельного участка с кадастровым номером 76:08:010605:231, будет иметь вид разрешенного использования исходного земельного участка. После перераспределения рекомендуется земельному участку, образованному в результате перераспределения, поменять вид разрешенного использования на вид 2.2 – для ведения личного подсобного хозяйства (в соответствии с новыми Правилами);

-:ЗУ24, земельный участок, образованный путем перераспределения земельного участка с кадастровым номером 76:08:010605:39, будет иметь вид разрешенного использования исходного земельного участка. После перераспределения рекомендуется земельному участку, образованному в результате перераспределения, поменять вид разрешенного использования на вид 2.1 – для индивидуального жилищного строительства (в соответствии с новыми Правилами);

-:ЗУ25, земельный участок, образованный путем перераспределения земельного участка с кадастровым номером 76:08:010605:265, будет иметь вид разрешенного использования исходного земельного участка. После перераспределения рекомендуется земельному участку, образованному в результате перераспределения, поменять вид разрешенного использования на вид 2.1 – для индивидуального жилищного строительства (в соответствии с новыми Правилами);

-:ЗУ26, земельный участок, образованный путем перераспределения земельного участка с кадастровым номером 76:08:010605:271, будет иметь вид разрешенного использования исходного земельного участка. После перераспределения рекомендуется земельному участку, образованному в результате перераспределения, поменять вид разрешенного использования на вид 2.1 – для индивидуального жилищного строительства (в соответствии с новыми Правилами);

КОПИЯ ВЕРНА

подпись 

-:ЗУ27, земельный участок, образованный путем перераспределения земельного участка с кадастровым номером 76:08:010605:266, будет иметь вид разрешенного использования исходного земельного участка. После перераспределения рекомендуется земельному участку, образованному в результате перераспределения, поменять вид разрешенного использования на вид 2.1 – для индивидуального жилищного строительства (в соответствии с новыми Правилами);

-:ЗУ28, земельный участок, образованный путем перераспределения земельного участка с кадастровым номером 76:08:010605:264, будет иметь вид разрешенного использования исходного земельного участка. После перераспределения рекомендуется земельному участку, образованному в результате перераспределения, поменять вид разрешенного использования на вид 2.1 – для индивидуального жилищного строительства (в соответствии с новыми Правилами).

Также при работе с проектом межевания кадастрового квартала мною были выявлены несоответствия в определении территориальных зон д. Большое Дьяконово в схеме градостроительного зонирования деревни Малое Дьяконово. В частности, зоны Р1 и Р4 – рекреационные зоны, перекрывают ранее учтенные земельные участки и строения, находящиеся в собственности граждан, тогда как в этих зонах не предполагается размещение уже имеющихся у граждан земельных участков соответствующих видов разрешенного использования.

Перечень и сведения о площади образуемых земельных участков, в том числе возможные способы их образования

Метод определения координат характерных точек границ земельных участков и их частей				
№ п/п	Кадастровый номер или обозначение земельного участка, частей земельного участка		Метод определения координат	
1	2		3	
1	:ЗУ1		Картометрический метод	
Точность определения площади земельных участков				
№ п/п	Кадастровый номер или обозначение земельного участка	Площадь (Р), м²	Формулы, примененные для расчета предельной допустимой погрешности определения площади земельного участка (ΔР), м²	
1	2	3	4	
1	:ЗУ1	543	$3,5*0,4*\sqrt{543}=+33$	
Сведения об образуемых земельных участках и их частях				
Сведения о характерных точках границ образуемых земельных участков				
Обозначение земельного участка :ЗУ1				
Обозначение земельного участка :ЗУ1				
Обозначение характерных точек границ	Координаты, м		Средняя квадратическая погрешность положения характерной точки (M _t), м	Описание закрепления точки
	X	Y		
1	2	3	4	5

КОПИЯ ВЕРНА
подпись 

н1	423287.86	1231750.43	0.40	—
н2	423254.35	1231805.84	0.40	—
н3	423251.07	1231803.58	0.40	—
н4	423247.99	1231801.46	0.40	—
н5	423280.20	1231745.54	0.40	—
н1	423287.86	1231750.43	0.40	—

Сведения о частях границ образуемых земельных участков

Обозначение земельного участка :ЗУ1

Обозначение части границ		Горизонтальное проложение (S), м	Описание прохождения части границ
от т.	до т.		
1	2	3	4
н1	н2	64.75	—
н2	н3	3.98	—
н3	н4	3.74	—
н4	н5	64.53	—
н5	н1	9.09	—

Общие сведения об образуемых земельных участках

Обозначение земельного участка :ЗУ1

№ п/п	Наименование характеристик земельного участка	Значение характеристики
1	2	3
1	Адрес земельного участка или описание его местоположения	Российская Федерация, Ярославская область, Некоузский район, Веретейское сельское поселение, деревня Большое Дьяконово
2	Категория земель	Земли населенных пунктов
3	Вид разрешенного использования	2.2 для ведения личного подсобного хозяйства
4	Площадь земельного участка ± величина погрешности определения площади ($P \pm \Delta P$), м ²	543 кв.м ± 33 кв.м
5	Предельный минимальный и максимальный размер земельного участка (P_{\min} и P_{\max}), м ²	400 2500
6	Номера земельных участков, из которых образован данный участок	76:08:010605:17
7	Кадастровый или иной номер здания, сооружения, объекта незавершенного строительства, расположенного на земельном участке	—
8	Иные сведения	—

Сведения об обеспечении доступа (прохода или проезда от земель общего пользования, земельных участков общего пользования, территории общего пользования) к образуемым или измененным земельным участкам

№ п/п	Кадастровый номер или обозначение земельного участка, для которого обеспечивается доступ	Сведения о земельных участках (землях общего пользования, территории общего пользования), посредством которых обеспечивается доступ
1	2	3
1	:ЗУ1	Земли общего пользования


Сведения о выполненных измерениях и расчетах



1. Метод определения координат характерных точек границ земельных участков и их частей				
№ п/п	Кадастровый номер или обозначение земельного участка, частей земельного участка		Метод определения координат	
1	2		3	
1	:ЗУ2		Картометрический метод	
Точность определения площади земельных участков				
№ п/п	Кадастровый номер или обозначение земельного участка	Площадь (Р), м ²	Формулы, примененные для расчета предельной допустимой погрешности определения площади земельного участка (ΔР), м ²	
1	2	3	4	
1	:ЗУ2	1604	3,5*0,4*√1604=+-56	
Сведения об образуемых земельных участках и их частях				
Сведения о характерных точках границ образуемых земельных участков				
Обозначение земельного участка :ЗУ2				
Обозначение характерных точек границ	Координаты, м		Средняя квадратическая погрешность положения характерной точки (M _t), м	Описание закрепления точки
	X	Y		
1	2	3	4	5
н1	423217.42	1231859.98	0.40	—
н2	423201.29	1231882.51	0.40	—
н3	423195.39	1231878.85	0.40	—
н4	423156.19	1231852.57	0.40	—
н5	423172.68	1231826.56	0.40	—
н6	423209.63	1231854.53	0.40	—
н1	423217.42	1231859.98	0.40	—
Сведения о частях границ образуемых земельных участков				
Обозначение земельного участка :ЗУ2				
Обозначение части границ		Горизонтальное проложение (S), м	Описание прохождения части границ	
от т.	до т.			
1	2	3	4	
н1	н2	27.71	—	
н2	н3	6.94	—	
н3	н4	47.19	—	
н4	н5	30.80	—	
н5	н6	46.34	—	
н6	н1	9.51	—	
Общие сведения об образуемых земельных участках				
Обозначение земельного участка :ЗУ2				
№ п/п	Наименование характеристик земельного участка		Значение характеристики	
1	2		3	
1	Адрес земельного участка или описание его местоположения		Российская Федерация, Ярославская область, Некоузский район, Веретейское сельское поселение, деревня Большое Дьяконово, улица Борковская, дом 16	
2	Категория земель		Земли населенных пунктов	
3	Вид разрешенного использования		для индивидуальной жилой застройки	

КОПИЯ ВЕРНА

подпись



4	Площадь земельного участка ± величина погрешности определения площади ($P \pm \Delta P$), м ²	1604 кв.м ± 56 кв.м
5	Предельный минимальный и максимальный размер земельного участка (P_{\min} и P_{\max}), м ²	400 2500
6	Номера земельных участков, из которых образован данный участок	76:08:010605:117
7	Кадастровый или иной номер здания, сооружения, объекта незавершенного строительства, расположенного на земельном участке	—
8	Иные сведения	—
Сведения об обеспечении доступа (прохода или проезда от земель общего пользования, земельных участков общего пользования, территории общего пользования) к образуемым или измененным земельным участкам		
№ п/п	Кадастровый номер или обозначение земельного участка, для которого обеспечивается доступ	Сведения о земельных участках (землях общего пользования, территории общего пользования), посредством которых обеспечивается доступ
1	2	3
2	:ЗУ2	Земли общего пользования

Сведения о выполненных измерениях и расчетах				
Метод определения координат характерных точек границ земельных участков и их частей				
№ п/п	Кадастровый номер или обозначение земельного участка, частей земельного участка	Метод определения координат		
1	2	3		
3	:ЗУ3	Картометрический метод		
Точность определения площади земельных участков				
№ п/п	Кадастровый номер или обозначение земельного участка	Площадь (P), м²	Формулы, примененные для расчета предельной допустимой погрешности определения площади земельного участка (ΔP), м²	
1	2	3	4	
3	:ЗУ3	1670	3,5*0,4*√1670=+/-57	
Сведения об образуемых земельных участках и их частях				
Сведения о характерных точках границ образуемых земельных участков				
Обозначение земельного участка :ЗУ3				
Обозначение характерных точек границ	Координаты, м		Средняя квадратическая погрешность положения характерной точки (M _t), м	Описание закрепления точки
	X	Y		
1	2	3	4	5
n1	423201.29	1231882.51	0.40	—
n2	423182.63	1231908.49	0.40	—
n3	423178.99	1231905.96	0.40	—
n4	423139.50	1231878.61	0.40	—
n5	423156.19	1231852.57	0.40	—
n6	423195.39	1231878.85	0.40	—

КОПИЯ ВЕРНА

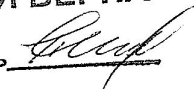
подпись

н1	423201.29	1231882.51	0.40	—
Сведения о частях границ образуемых земельных участков				
Обозначение земельного участка :ЗУ3				
Обозначение части границ		Горизонтальное проложение (S), м	Описание прохождения части границ	
от т.	до т.			
1	2	3	4	
н1	н2	31.99	—	
н2	н3	4.43	—	
н3	н4	48.04	—	
н4	н5	30.93	—	
н5	н6	47.19	—	
н6	н1	6.94	—	
Общие сведения об образуемых земельных участках				
Обозначение земельного участка :ЗУ3				
№ п/п	Наименование характеристик земельного участка		Значение характеристики	
1	2		3	
1	Адрес земельного участка или описание его местоположения		Российская Федерация, Ярославская область, Некоузский район, Веретейское сельское поселение, деревня Большое Дьяконово	
2	Категория земель		Земли населенных пунктов	
3	Вид разрешенного использования		для индивидуальной жилой застройки	
4	Площадь земельного участка ± величина погрешности определения площади ($P \pm \Delta P$), м ²		1670 кв.м ± 57 кв.м	
5	Предельный минимальный и максимальный размер земельного участка (P_{\min} и P_{\max}), м ²		400 2500	
6	Кадастровый или иной номер здания, сооружения, объекта незавершенного строительства, расположенного на земельном участке		76:08:010605:224	
7	Иные сведения		—	
Сведения об обеспечении доступа (прохода или проезда от земель общего пользования, земельных участков общего пользования, территории общего пользования) к образуемым или измененным земельным участкам				
№ п/п	Кадастровый номер или обозначение земельного участка, для которого обеспечивается доступ		Сведения о земельных участках (землях общего пользования, территории общего пользования), посредством которых обеспечивается доступ	
1	2		3	
1	:ЗУ3		Земли общего пользования	

Сведения о выполненных измерениях и расчетах		
Метод определения координат характерных точек границ земельных участков и их частей		
№ п/п	Кадастровый номер или обозначение земельного участка, частей земельного участка	Метод определения координат
1	2	3
1	:ЗУ4	Картометрический метод
Точность определения площади земельных участков		


КОПИЯ ВЕРНА

подпись



№ п/п	Кадастровый номер или обозначение земельного участка	Площадь (P), м ²	Формулы, примененные для расчета предельной допустимой погрешности определения площади земельного участка (ΔP), м ²	
1	2	3	4	
1	:ЗУ4	354	$3,5*0,4*\sqrt{354}=+26$	
Сведения об образуемых земельных участках и их частях				
Сведения о характерных точках границ образуемых земельных участков				
Обозначение земельного участка :ЗУ4				
Обозначение характерных точек границ	Координаты, м		Средняя квадратическая погрешность положения характерной точки (M_t), м	Описание закрепления точки
	X	Y		
1	2	3	4	5
н1	422808.57	1231923.38	0.40	—
н2	422792.55	1231969.82	0.40	—
н3	422785.51	1232005.21	0.40	—
н4	422780.70	1232004.98	0.40	—
н5	422787.47	1231973.10	0.40	—
н6	422798.89	1231939.75	0.40	—
н7	422805.32	1231920.96	0.40	—
н1	422808.57	1231923.38	0.40	—
Сведения о частях границ образуемых земельных участков				
Обозначение земельного участка :ЗУ4				
Обозначение части границ		Горизонтальное проложение (S), м	Описание прохождения части границ	
от т.	до т.			
1	2	3	4	
н1	н2	49.13	—	
н2	н3	36.08	—	
н3	н4	4.82	—	
н4	н5	32.59	—	
н5	н6	35.25	—	
н6	н7	19.86	—	
н7	н1	4.05	—	
Общие сведения об образуемых земельных участках				
Обозначение земельного участка :ЗУ4				
№ п/п	Наименование характеристик земельного участка	Значение характеристики		
1	2	3		
1	Адрес земельного участка или описание его местоположения	Российская Федерация, Ярославская область, Некоузский район, Веретейское сельское поселение, деревня Большое Дьяконово		
2	Категория земель	Земли населенных пунктов		
3	Вид разрешенного использования	12.0 Земельные участки (территории) общего пользования		
4	Площадь земельного участка \pm величина погрешности определения площади ($P \pm \Delta P$), м ²	354 кв.м \pm 26 кв.м		
5	Предельный минимальный и максимальный размер земельного участка (P_{\min} и P_{\max}), м ²	В соответствии с документацией по планировке территории		
6	Кадастровый или иной номер здания, сооружения, объекта незавершенного строительства, расположенного на земельном участке	—		

КОПИЯ ВЕРНА

подпись 

п. Бор

7	Иные сведения	—
Сведения об обеспечении доступа (прохода или проезда от земель общего пользования, земельных участков общего пользования, территории общего пользования) к образуемым или измененным земельным участкам		
№ п/п	Кадастровый номер или обозначение земельного участка, для которого обеспечивается доступ	Сведения о земельных участках (землях общего пользования, территории общего пользования), посредством которых обеспечивается доступ
1	2	3
1	:ЗУ4	Земли общего пользования

Сведения о выполненных измерениях и расчетах				
Метод определения координат характерных точек границ земельных участков и их частей				
№ п/п	Кадастровый номер или обозначение земельного участка, частей земельного участка	Метод определения координат		
1	2	3		
5	:ЗУ5	Картометрический метод		
4. Точность определения площади земельных участков				
№ п/п	Кадастровый номер или обозначение земельного участка	Площадь (Р), м²	Формулы, примененные для расчета предельной допустимой погрешности определения площади земельного участка (ΔР), м²	
1	2	3	4	
1	:ЗУ5	1597	3,5*0,4*√1597=+-93	
Сведения об образуемых земельных участках и их частях				
Сведения о характерных точках границ образуемых земельных участков				
Обозначение земельного участка :ЗУ5				
Обозначение характерных точек границ	Координаты, м		Средняя квадратическая погрешность положения характерной точки (М _t), м	Описание закрепления точки
	X	Y		
1	2	3	4	5
н1	422847.70	1231977.96	0.40	—
н2	422830.01	1232008.01	0.40	—
н3	422785.51	1232005.21	0.40	—
н4	422792.55	1231969.82	0.40	—
н5	422816.85	1231985.66	0.40	—
н6	422830.06	1231966.99	0.40	—
н1	422847.70	1231977.96	0.40	—
Сведения о частях границ образуемых земельных участков				
Обозначение земельного участка :ЗУ5				
Обозначение части границ		Горизонтальное проложение (S), м	Описание прохождения части границ	
от т.	до т.			
1	2	3	4	
н1	н2	34.87	—	
н2	н3	44.59	—	
н3	н4	36.08	—	
н4	н5	29.01	—	

КОПИЯ ВЕРНА
подпись 

н5	н6	22.87	—
н6	н1	20.77	—
Общие сведения об образуемых земельных участках			
Обозначение земельного участка :ЗУ5			
№ п/п	Наименование характеристик земельного участка	Значение характеристики	
1	2	3	
1	Адрес земельного участка или описание его местоположения	Российская Федерация, Ярославская область, Некоузский район, Веретейское сельское поселение, деревня Большое Дьяконово	
2	Категория земель	Земли населенных пунктов	
3	Вид разрешенного использования	2.2 Для ведения личного подсобного хозяйства	
4	Площадь земельного участка ± величина погрешности определения площади (Р±ΔР), м²	1597 кв.м ± 93 кв.м	
5	Предельный минимальный и максимальный размер земельного участка (Р _{мин} и Р _{макс}), м²	400 2500	
6	Кадастровый или иной номер здания, сооружения, объекта незавершенного строительства, расположенного на земельном участке	—	
7	Иные сведения	—	
Сведения об обеспечении доступа (прохода или проезда от земель общего пользования, земельных участков общего пользования, территории общего пользования) к образуемым или измененным земельным участкам			
№ п/п	Кадастровый номер или обозначение земельного участка, для которого обеспечивается доступ	Сведения о земельных участках (землях общего пользования, территории общего пользования), посредством которых обеспечивается доступ	
1	2	3	
1	:ЗУ5	Земли общего пользования	

Сведения о выполненных измерениях и расчетах			
1. Метод определения координат характерных точек границ земельных участков и их частей			
№ п/п	Кадастровый номер или обозначение земельного участка, частей земельного участка	Метод определения координат	
1	2	3	
1	:ЗУ6	Картометрический метод	
Точность определения площади земельных участков			
№ п/п	Кадастровый номер или обозначение земельного участка	Площадь (P), м²	Формулы, примененные для расчета предельной допустимой погрешности определения площади земельного участка (ΔP), м²
1	2	3	4
1	:ЗУ6	1106	3,5*0,4*√1101=+47
Сведения об образуемых земельных участках и их частях			
Сведения о характерных точках границ образуемых земельных участков			
Обозначение земельного участка :ЗУ6			
Обозначение	Координаты, м	Средняя квадратическая	Описание закрепления

КОПИЯ ВЕРНА

подпись

характерных точек границ	X	Y	погрешность положения характерной точки (M_t), м	точки
1	2	3	4	5
n1	422673.95	1231848.55	0.40	—
n2	422672.00	1231885.53	0.40	—
n3	422643.12	1231887.38	0.40	—
n4	422645.14	1231847.63	0.40	—
n1	422673.95	1231848.55	0.40	—

Сведения о частях границ образуемых земельных участков

Обозначение земельного участка :ЗУ6

Обозначение части границ		Горизонтальное проложение (S), м	Описание прохождения части границ
от т.	до т.		
1	2	3	4
n1	n2	37.03	—
n2	n3	28.94	—
n3	n4	39.80	—
n4	n1	28.82	—

Общие сведения об образуемых земельных участках

Обозначение земельного участка :ЗУ6

№ п/п	Наименование характеристик земельного участка	Значение характеристики
1	2	3
1	Адрес земельного участка или описание его местоположения	Российская Федерация, Ярославская область, Некоузский район, Веретейское сельское поселение, деревня Большое Дьяконово
2	Категория земель	Земли населенных пунктов
3	Вид разрешенного использования	2.2 Для ведения личного подсобного хозяйства
4	Площадь земельного участка \pm величина погрешности определения площади ($P \pm \Delta P$), m^2	1106 кв.м \pm 47 кв.м
5	Предельный минимальный и максимальный размер земельного участка ($P_{мин}$ и $P_{макс}$), m^2	400 2500
6	Кадастровый или иной номер здания, сооружения, объекта незавершенного строительства, расположенного на земельном участке	—
7	Иные сведения	—

Сведения об обеспечении доступа (прохода или проезда от земель общего пользования, земельных участков общего пользования, территории общего пользования) к образуемым или измененным земельным участкам

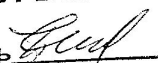
№ п/п	Кадастровый номер или обозначение земельного участка, для которого обеспечивается доступ	Сведения о земельных участках (землях общего пользования, территории общего пользования), посредством которых обеспечивается доступ
1	2	3
1	:ЗУ6	Земли общего пользования

Сведения о выполненных измерениях и расчетах


Метод определения координат характерных точек границ земельных участков и их частей

КОПИЯ ВЕРНА


подпись



№ п/п	Кадастровый номер или обозначение земельного участка, частей земельного участка	Метод определения координат		
1	2	3		
7	:ЗУ7	Картометрический метод		
Точность определения площади земельных участков				
№ п/п	Кадастровый номер или обозначение земельного участка	Площадь (Р), м ²	Формулы, примененные для расчета предельной допустимой погрешности определения площади земельного участка (ΔР), м ²	
1	2	3	4	
7	:ЗУ7	1166	3,5*0,4*√1166=±48	
Сведения об образуемых земельных участках и их частях				
Сведения о характерных точках границ образуемых земельных участков				
Обозначение земельного участка :ЗУ7				
Обозначение характерных точек границ	Координаты, м		Средняя квадратическая погрешность положения характерной точки (M _t), м	Описание закрепления точки
	X	Y		
1	2	3	4	5
н1	422645.14	1231847.63	0.40	—
н2	422643.12	1231887.38	0.40	—
н3	422607.22	1231890.50	0.40	—
н4	422624.75	1231846.67	0.40	—
н1	422645.14	1231847.63	0.40	—
Сведения о частях границ образуемых земельных участков				
Обозначение земельного участка :ЗУ7				
Обозначение части границ		Горизонтальное проложение (S), м	Описание прохождения части границ	
от т.	до т.			
1	2	3	4	
н1	н2	39.80	—	
н2	н3	36.04	—	
н3	н4	47.21	—	
н4	н1	20.41	—	
Общие сведения об образуемых земельных участках				
Обозначение земельного участка :ЗУ7				
№ п/п	Наименование характеристик земельного участка	Значение характеристики		
1	2	3		
1	Адрес земельного участка или описание его местоположения	Российская Федерация, Ярославская область, Некоузский район, Веретейское сельское поселение, деревня Большое Дьяконово		
2	Категория земель	Земли населенных пунктов		
3	Вид разрешенного использования	2.2. Для ведения личного подсобного хозяйства		
4	Площадь земельного участка ± величина погрешности определения площади (Р±ΔР), м ²	1166 кв.м ± 48 кв.м		
5	Предельный минимальный и максимальный размер земельного участка (Р _{мин} и Р _{макс}), м ²	400 2500		
6	Кадастровый или иной номер здания, сооружения, объекта незавершенного строительства, расположенного на земельном участке	—		



КОПИЯ ВЕРНА

подпись 

7	Иные сведения	—
Сведения об обеспечении доступа (прохода или проезда от земель общего пользования, земельных участков общего пользования, территории общего пользования) к образуемым или измененным земельным участкам		
№ п/п	Кадастровый номер или обозначение земельного участка, для которого обеспечивается доступ	Сведения о земельных участках (землях общего пользования, территории общего пользования), посредством которых обеспечивается доступ
1	2	3
1	:ЗУ7	Земли общего пользования

Сведения о выполненных измерениях и расчетах			
1. Метод определения координат характерных точек границ земельных участков и их частей			
№ п/п	Кадастровый номер или обозначение земельного участка, частей земельного участка	Метод определения координат	
1	2	3	
1	:ЗУ8	Картометрический метод	
Точность определения площади земельных участков			
№ п/п	Кадастровый номер или обозначение земельного участка	Площадь (Р), м²	Формулы, примененные для расчета предельной допустимой погрешности определения площади земельного участка (ΔР), м²
1	2	3	4
1	:ЗУ8	2037	3,5*0,4*√2037=+-63
Сведения об образуемых земельных участках и их частях			
Сведения о характерных точках границ образуемых земельных участков			
Обозначение земельного участка :ЗУ8			
Обозначение части границ		Горизонтальное проложение (S), м	Описание прохождения части границ
от т.	до т.		
1	2	3	4
н1	н2	41.43	—
н2	н3	26.32	—
н3	н4	16.40	—
н4	н5	6.64	—
н5	н6	39.42	—
н6	н1	51.30	—
Сведения о частях границ образуемых земельных участков			
Обозначение земельного участка :ЗУ8			
Обозначение части границ		Горизонтальное проложение (S), м	Описание прохождения части границ
от т.	до т.		
1	2	3	4
н1	н2	41.43	—
н2	н3	26.32	—
н3	н4	16.40	—
н4	н5	6.64	—
н5	н6	39.42	—
н6	н1	51.30	—

КОПИЯ ВЕРНА
подпись 

Общие сведения об образуемых земельных участках		
Обозначение земельного участка :ЗУ8		
№ п/п	Наименование характеристик земельного участка	Значение характеристики
1	2	3
1	Адрес земельного участка или описание его местоположения	Российская Федерация, Ярославская область, Некоузский район, Веретейское сельское поселение, деревня Большое Дьяконово
2	Категория земель	Земли населенных пунктов
3	Вид разрешенного использования	2.2 Для ведения личного подсобного хозяйства
4	Площадь земельного участка ± величина погрешности определения площади ($P \pm \Delta P$), м ²	2037 кв.м ± 63 кв.м
5	Предельный минимальный и максимальный размер земельного участка (P_{\min} и P_{\max}), м ²	400 2500
6	Номера земельных участков, из которых образован данный участок	76:08:010605:249
7	Кадастровый или иной номер здания, сооружения, объекта незавершенного строительства, расположенного на земельном участке	76:08:010605:297
8	Иные сведения	—
Сведения об обеспечении доступа (прохода или проезда от земель общего пользования, земельных участков общего пользования, территории общего пользования) к образуемым или измененным земельным участкам		
№ п/п	Кадастровый номер или обозначение земельного участка, для которого обеспечивается доступ	Сведения о земельных участках (землях общего пользования, территории общего пользования), посредством которых обеспечивается доступ
1	2	3
8	:ЗУ8	Земли общего пользования

Сведения о выполненных измерениях и расчетах			
Метод определения координат характерных точек границ земельных участков и их частей			
№ п/п	Кадастровый номер или обозначение земельного участка, частей земельного участка	Метод определения координат	
1	2	3	
1	:ЗУ9	Картометрический метод	
4. Точность определения площади земельных участков			
№ п/п	Кадастровый номер или обозначение земельного участка	Площадь (P), м²	Формулы, примененные для расчета предельной допустимой погрешности определения площади земельного участка (ΔP), м²
1	2	3	4
1	:ЗУ9	182	3,5*0,4*√182=±19
Сведения об образуемых земельных участках и их частях			
Сведения о характерных точках границ образуемых земельных участков			
Обозначение земельного участка :ЗУ9			
Обозначение	Координаты, м	Средняя квадратическая	Описание закрепления

КОПИЯ ВЕРНА

подпись

характерных точек границ	X	Y	погрешность положения характерной точки (M _t), м	точки
1	2	3	4	5
н1	423050.81	1231570.31	0.40	—
н2	423050.72	1231572.16	0.40	—
н3	423040.85	1231570.85	0.40	—
н4	422995.19	1231566.96	0.40	—
н5	422996.40	1231563.61	0.40	—
н6	423040.87	1231567.39	0.40	—
н1	423050.81	1231570.31	0.40	—

Сведения о частях границ образуемых земельных участков			
Обозначение земельного участка :ЗУ9			
Обозначение части границ		Горизонтальное проложение (S), м	Описание прохождения части границ
от т.	до т.		
1	2	3	4
н1	н2	1.85	—
н2	н3	9.96	—
н3	н4	45.83	—
н4	н5	3.56	—
н5	н6	44.63	—
н6	н1	10.36	—

Общие сведения об образуемых земельных участках		
Обозначение земельного участка :ЗУ9		
№ п/п	Наименование характеристик земельного участка	Значение характеристики
1	2	3
1	Адрес земельного участка или описание его местоположения	Российская Федерация, Ярославская область, Некоузский район, Веретейское сельское поселение, деревня Большое Дьяконово
2	Категория земель	Земли населенных пунктов
3	Вид разрешенного использования	12.0 Земельные участки (территории) общего пользования
4	Площадь земельного участка ± величина погрешности определения площади (Р±ΔР), м ²	182 кв.м ± 19 кв.м
5	Предельный минимальный и максимальный размер земельного участка (Р _{мин} и Р _{макс}), м ²	В соответствии с документацией по планировке территории
6	Кадастровый или иной номер здания, сооружения, объекта незавершенного строительства, расположенного на земельном участке	—
7	Иные сведения	—

Сведения об обеспечении доступа (прохода или проезда от земель общего пользования, земельных участков общего пользования, территории общего пользования) к образуемым или измененным земельным участкам		
№ п/п	Кадастровый номер или обозначение земельного участка, для которого обеспечивается доступ	Сведения о земельных участках (землях общего пользования, территории общего пользования), посредством которых обеспечивается доступ
1	2	3
9	:ЗУ9	Земли общего пользования

КОПИЯ ВЕРНА

подпись



Сведения о выполненных измерениях и расчетах				
Метод определения координат характерных точек границ земельных участков и их частей				
№ п/п	Кадастровый номер или обозначение земельного участка, частей земельного участка		Метод определения координат	
1	2		3	
1	:ЗУ10		Картометрический метод	
Точность определения площади земельных участков				
№ п/п	Кадастровый номер или обозначение земельного участка	Площадь (Р), м ²	Формулы, примененные для расчета предельной допустимой погрешности определения площади земельного участка (ΔР), м ²	
1	2	3	4	
1	:ЗУ10	346	3,5*0,4*√346=+26	
Сведения об образуемых земельных участках и их частях				
Обозначение земельного участка :ЗУ10				
Обозначение характерных точек границ	Координаты, м		Средняя квадратическая погрешность положения характерной точки (M _t), м	Описание закрепления точки
	X	Y		
1	2	3	4	5
н1	423214.69	1231394.52	0.40	—
н2	423214.88	1231410.41	0.40	—
н3	423191.21	1231413.21	0.40	—
н4	423191.74	1231399.32	0.40	—
н1	423214.69	1231394.52	0.40	—
Сведения о частях границ образуемых земельных участков				
Обозначение земельного участка :ЗУ10				
Обозначение части границ		Горизонтальное проложение (S), м	Описание прохождения части границ	
от т.	до т.			
1	2	3	4	
н1	н2	15.89	—	
н2	н3	23.84	—	
н3	н4	13.90	—	
н4	н1	23.45	—	
Общие сведения об образуемых земельных участках				
Обозначение земельного участка :ЗУ10				
№ п/п	Наименование характеристик земельного участка		Значение характеристики	
1	2		3	
1	Адрес земельного участка или описание его местоположения		Российская Федерация, Ярославская область, Некоузский район, Веретейское сельское поселение, деревня Большое Дьяконово	
2	Категория земель		Земли населенных пунктов	
3	Вид разрешенного использования		13.1 Ведение огородничества	
4	Площадь земельного участка ± величина погрешности определения площади (Р±ΔР), м ²		346 кв.м ± 26 кв.м	
5	Предельный минимальный и максимальный размер земельного участка (Р _{мин} и Р _{макс}), м ²		100 400	



КОПИЯ ВЕРНА

 подпись *[подпись]*

6	Кадастровый или иной номер здания, сооружения, объекта незавершенного строительства, расположенного на земельном участке	—
7	Иные сведения	—
Обозначение земельного участка :ЗУ10		
Сведения об обеспечении доступа (прохода или проезда от земель общего пользования, земельных участков общего пользования, территории общего пользования) к образуемым или измененным земельным участкам		
№ п/п	Кадастровый номер или обозначение земельного участка, для которого обеспечивается доступ	Сведения о земельных участках (землях общего пользования, территории общего пользования), посредством которых обеспечивается доступ
1	2	3
1	:ЗУ10	Земли общего пользования

Сведения о выполненных измерениях и расчетах				
Метод определения координат характерных точек границ земельных участков и их частей				
№ п/п	Кадастровый номер или обозначение земельного участка, частей земельного участка	Метод определения координат		
1	2	3		
1	:ЗУ11	Картометрический метод		
Точность определения площади земельных участков				
№ п/п	Кадастровый номер или обозначение земельного участка	Площадь (Р), м²	Формулы, примененные для расчета предельной допустимой погрешности определения площади земельного участка (ΔР), м²	
1	2	3	4	
1	:ЗУ11	2140	3,5*0,4*√2140=+-65	
Сведения об образуемых земельных участках и их частях				
Сведения о характерных точках границ образуемых земельных участков				
Обозначение земельного участка :ЗУ11				
Обозначение характерных точек границ	Координаты, м		Средняя квадратическая погрешность положения характерной точки (M _i), м	Описание закрепления точки
	X	Y		
1	2	3	4	5
н1	423191.74	1231399.32	0.40	—
н2	423191.21	1231413.21	0.40	—
н3	423186.77	1231528.69	0.40	—
н4	423169.90	1231524.88	0.40	—
н5	423174.42	1231406.91	0.40	—
н6	423174.58	1231402.86	0.40	—
н1	423191.74	1231399.32	0.40	—
Сведения о частях границ образуемых земельных участков				
Обозначение земельного участка :ЗУ11				
Обозначение части границ		Горизонтальное проложение (S), м	Описание прохождения части границ	
от т.	до т.			

КОПИЯ ВЕРНА

подпись 

1	2	3	4
н1	н2	13.90	—
н2	н3	115.57	—
н3	н4	17.29	—
н4	н5	118.06	—
н5	н6	4.05	—
н6	н1	17.52	—

Общие сведения об образуемых земельных участках

Обозначение земельного участка :ЗУ11

№ п/п	Наименование характеристик земельного участка	Значение характеристики
1	2	3
1	Адрес земельного участка или описание его местоположения	Российская Федерация, Ярославская область, Некоузский район, Веретейское сельское поселение, деревня Большое Дьяконово
2	Категория земель	Земли населенных пунктов
3	Вид разрешенного использования	2.2 Для ведения личного подсобного хозяйства
4	Площадь земельного участка \pm величина погрешности определения площади ($P \pm \Delta P$), м ²	2140 кв.м \pm 65 кв.м
5	Предельный минимальный и максимальный размер земельного участка (P_{\min} и P_{\max}), м ²	400 2500
6	Номера земельных участков, из которых образован данный участок	76:08:010605:52
7	Кадастровый или иной номер здания, сооружения, объекта незавершенного строительства, расположенного на земельном участке	—
8	Иные сведения	—

Сведения об обеспечении доступа (прохода или проезда от земель общего пользования, земельных участков общего пользования, территории общего пользования) к образуемым или измененным земельным участкам

№ п/п	Кадастровый номер или обозначение земельного участка, для которого обеспечивается доступ	Сведения о земельных участках (землях общего пользования, территории общего пользования), посредством которых обеспечивается доступ
1	2	3
1	:ЗУ11	Земли общего пользования

Сведения о выполненных измерениях и расчетах

Метод определения координат характерных точек границ земельных участков и их частей

№ п/п	Кадастровый номер или обозначение земельного участка, частей земельного участка	Метод определения координат
1	2	3
1	:ЗУ12	Картометрический метод

Точность определения площади земельных участков

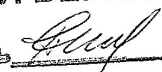
№ п/п	Кадастровый номер или обозначение земельного участка	Площадь (P), м ²	Формулы, примененные для расчета предельной допустимой погрешности определения площади земельного участка (ΔP), м ²
1	2	3	4

КОПИЯ ВЕРНА

подпись _____

1	:ЗУ12	559	3,5*0,4*√559=+-33	
Сведения об образуемых земельных участках и их частях				
Сведения о характерных точках границ образуемых земельных участков				
Обозначение земельного участка :ЗУ12				
Обозначение характерных точек границ	Координаты, м		Средняя квадратическая погрешность положения характерной точки (M _t), м	Описание закрепления точки
	X	Y		
1	2	3	4	5
н1	423152.35	1231408.01	0.40	—
н2	423152.16	1231412.83	0.40	—
н3	423148.03	1231520.65	0.40	—
н4	423143.05	1231519.90	0.40	—
н5	423147.12	1231413.83	0.40	—
н6	423147.10	1231409.31	0.40	—
н1	423152.35	1231408.01	0.40	—
Обозначение земельного участка :ЗУ12				
Обозначение части границ		Горизонтальное проложение (S), м	Описание прохождения части границ	
от т.	до т.			
1	2	3	4	
н1	н2	4.82	—	
н2	н3	107.90	—	
н3	н4	5.04	—	
н4	н5	106.15	—	
н5	н6	4.52	—	
н6	н1	5.41	—	
Общие сведения об образуемых земельных участках				
Обозначение земельного участка :ЗУ12				
№ п/п	Наименование характеристик земельного участка	Значение характеристики		
1	2	3		
1	Адрес земельного участка или описание его местоположения	Российская Федерация, Ярославская область, Некоузский район, Веретейское сельское поселение, деревня Большое Дьяконово		
2	Категория земель	Земли населенных пунктов		
3	Вид разрешенного использования	2.2 Для ведения личного подсобного хозяйства		
4	Площадь земельного участка ± величина погрешности определения площади (P±ΔP), м ²	559 кв.м ± 33 кв.м		
5	Предельный минимальный и максимальный размер земельного участка (P _{мин} и P _{макс}), м ²	400 2500		
6	Номера земельных участков, из которых образован данный участок	76:08:010605:23		
7	Кадастровый или иной номер здания, сооружения, объекта незавершенного строительства, расположенного на земельном участке	—		
8	Иные сведения	—		
Сведения об обеспечении доступа (прохода или проезда от земель общего пользования, земельных участков общего пользования, территории общего пользования) к образуемым или измененным земельным участкам				

КОПИЯ ВЕРНА

подпись 

№ п/п	Кадастровый номер или обозначение земельного участка, для которого обеспечивается доступ	Сведения о земельных участках (землях общего пользования, территории общего пользования), посредством которых обеспечивается доступ
1	2	3
1	:ЗУ12	Земли общего пользования

Сведения о выполненных измерениях и расчетах				
Метод определения координат характерных точек границ земельных участков и их частей				
№ п/п	Кадастровый номер или обозначение земельного участка, частей земельного участка	Метод определения координат		
1	2	3		
1	:ЗУ13	Картометрический метод		
Точность определения площади земельных участков				
№ п/п	Кадастровый номер или обозначение земельного участка	Площадь (Р), м ²	Формулы, примененные для расчета предельной допустимой погрешности определения площади земельного участка (ΔР), м ²	
1	2	3	4	
1	:ЗУ13	897	3,5*0,4*√897=+-42	
Сведения об образуемых земельных участках и их частях				
Сведения о характерных точках границ образуемых земельных участков				
1. Сведения о характерных точках границ образуемых земельных участков				
Обозначение земельного участка :ЗУ13				
Обозначение характерных точек границ	Координаты, м		Средняя квадратическая погрешность положения характерной точки (М _t), м	Описание закрепления точки
	X	Y		
1	2	3	4	5
н1	423147.10	1231409.31	0.40	—
н2	423147.12	1231413.83	0.40	—
н3	423143.05	1231519.90	0.40	—
н4	423133.89	1231517.23	0.40	—
н5	423139.71	1231415.30	0.40	—
н6	423139.83	1231410.96	0.40	—
н1	423147.10	1231409.31	0.40	—
Сведения о частях границ образуемых земельных участков				
Обозначение земельного участка :ЗУ13				
Обозначение части границ		Горизонтальное проложение (S), м	Описание прохождения части границ	
от т.	до т.			
1	2	3	4	
н1	н2	4.52	—	
н2	н3	106.15	—	
н3	н4	9.54	—	
н4	н5	102.10	—	
н5	н6	4.34	—	
н6	н1	7.45	—	
Общие сведения об образуемых земельных участках				
Обозначение земельного участка :ЗУ13				

КОПИЯ ВЕРНА

подпись 



№ п/п	Наименование характеристик земельного участка	Значение характеристики
1	2	3
1	Адрес земельного участка или описание его местоположения	Российская Федерация, Ярославская область, Некоузский район, Веретейское сельское поселение, деревня Большое Дьяконово
2	Категория земель	Земли населенных пунктов
3	Вид разрешенного использования	2.2 Для ведения личного подсобного хозяйства
4	Площадь земельного участка \pm величина погрешности определения площади ($P \pm \Delta P$), м ²	897 кв.м \pm 42 кв.м
5	Предельный минимальный и максимальный размер земельного участка (P_{\min} и P_{\max}), м ²	400 2500
6	Номера земельных участков, из которых образован данный участок	76:08:010605:37
7	Кадастровый или иной номер здания, сооружения, объекта незавершенного строительства, расположенного на земельном участке	—
8	Иные сведения	—
Сведения об обеспечении доступа (прохода или проезда от земель общего пользования, земельных участков общего пользования, территории общего пользования) к образуемым или измененным земельным участкам		
№ п/п	Кадастровый номер или обозначение земельного участка, для которого обеспечивается доступ	Сведения о земельных участках (землях общего пользования, территории общего пользования), посредством которых обеспечивается доступ
1	2	3
1	:ЗУ13	Земли общего пользования

Сведения о выполненных измерениях и расчетах				
Метод определения координат характерных точек границ земельных участков и их частей				
№ п/п	Кадастровый номер или обозначение земельного участка, частей земельного участка	Метод определения координат		
1	2	3		
1	:ЗУ14	Картометрический метод		
4. Точность определения площади земельных участков				
№ п/п	Кадастровый номер или обозначение земельного участка	Площадь (P), м²	Формулы, примененные для расчета предельной допустимой погрешности определения площади земельного участка (ΔP), м²	
1	2	3	4	
1	:ЗУ14	1957	3,5*0,4*√1957=+62	
Сведения об образуемых земельных участках и их частях				
Сведения о характерных точках границ образуемых земельных участков				
Обозначение земельного участка :ЗУ14				
Обозначение характерных точек границ	Координаты, м		Средняя квадратическая погрешность положения характерной точки (M _t), м	Описание закрепления точки
	X	Y		

КОПИЯ ВЕРНА

подпись

1	2	3	4	5
н1	423118.46	1231416.01	0.40	—
н2	423118.17	1231420.16	0.40	—
н3	423112.80	1231510.01	0.40	—
н4	423112.67	1231512.01	0.40	—
н5	423102.82	1231509.41	0.40	—
н6	423091.45	1231506.41	0.40	—
н7	423096.57	1231420.90	0.40	—
н1	423118.46	1231416.01	0.40	—

Сведения о частях границ образуемых земельных участков

Обозначение земельного участка :ЗУ14

Обозначение части границ		Горизонтальное проложение (S), м	Описание прохождения части границ
от т.	до т.		
1	2	3	4
н1	н2	4.16	—
н2	н3	90.01	—
н3	н4	2.00	—
н4	н5	10.19	—
н5	н6	11.76	—
н6	н7	85.66	—
н7	н1	22.43	—

Общие сведения об образуемых земельных участках

Обозначение земельного участка :ЗУ14

№ п/п	Наименование характеристик земельного участка	Значение характеристики
1	2	3
1	Адрес земельного участка или описание его местоположения	Российская Федерация, Ярославская область, Некоузский район, Веретейское сельское поселение, деревня Большое Дьяконово
2	Категория земель	Земли населенных пунктов
3	Вид разрешенного использования	ведение личного подсобного хозяйства
4	Площадь земельного участка ± величина погрешности определения площади ($P \pm \Delta P$), м ²	1957 кв.м ± 62 кв.м
5	Предельный минимальный и максимальный размер земельного участка (P_{\min} и P_{\max}), м ²	400 2500
6	Номера земельных участков, из которых образован данный участок	76:08:010605:231
7	Кадастровый или иной номер здания, сооружения, объекта незавершенного строительства, расположенного на земельном участке	76:08:010605:282
8	Иные сведения	—

Сведения об обеспечении доступа (прохода или проезда от земель общего пользования, земельных участков общего пользования, территории общего пользования) к образуемым или измененным земельным участкам

№ п/п	Кадастровый номер или обозначение земельного участка, для которого обеспечивается доступ	Сведения о земельных участках (землях общего пользования, территории общего пользования), посредством которых обеспечивается доступ
1	2	3
14	:ЗУ14	Земли общего пользования

КОПИЯ ВЕРНА

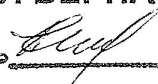
подпись 

--	--	--

Сведения о выполненных измерениях и расчетах				
Метод определения координат характерных точек границ земельных участков и их частей				
№ п/п	Кадастровый номер или обозначение земельного участка, частей земельного участка	Метод определения координат		
1	2	3		
1	:ЗУ15	Картометрический метод		
Точность определения площади земельных участков				
№ п/п	Кадастровый номер или обозначение земельного участка	Площадь (Р), м ²	Формулы, примененные для расчета предельной допустимой погрешности определения площади земельного участка (ΔР), м ²	
1	2	3	4	
1	:ЗУ15	543	3,5*0,4*√543=+33	
Сведения об образуемых земельных участках и их частях				
Сведения о характерных точках границ образуемых земельных участков				
Обозначение земельного участка :ЗУ15				
Обозначение характерных точек границ	Координаты, м		Средняя квадратическая погрешность положения характерной точки (M _t), м	Описание закрепления точки
	X	Y		
1	2	3	4	5
н1	423004.01	1231397.63	0.40	—
н2	423002.29	1231425.56	0.40	—
н3	422982.64	1231423.36	0.40	—
н4	422984.17	1231396.59	0.40	—
н1	423004.01	1231397.63	0.40	—
Сведения о частях границ образуемых земельных участков				
Обозначение земельного участка :ЗУ15				
Обозначение части границ		Горизонтальное проложение (S), м	Описание прохождения части границ	
от т.	до т.			
1	2	3	4	
н1	н2	27.98	—	
н2	н3	19.77	—	
н3	н4	26.81	—	
н4	н1	19.87	—	
Обозначение земельного участка :ЗУ15				
№ п/п	Наименование характеристик земельного участка	Значение характеристики		
1	2	3		
1	Адрес земельного участка или описание его местоположения	Российская Федерация, Ярославская область, Некоузский район, Веретейское сельское поселение, деревня Большое Дьяконово		
2	Категория земель	Земли населенных пунктов		
3	Вид разрешенного использования	2.2 Для ведения личного подсобного хозяйства		
4	Площадь земельного участка ± величина погрешности определения площади (Р±ΔР), м ²	543 кв.м ±33 кв.м		

КОПИЯ ВЕРНА

подпись



5	Предельный минимальный и максимальный размер земельного участка ($P_{\text{мин}}$ и $P_{\text{макс}}$), м^2	400 2500
6	Кадастровый или иной номер здания, сооружения, объекта незавершенного строительства, расположенного на земельном участке	—
7	Иные сведения	—
Сведения об обеспечении доступа (прохода или проезда от земель общего пользования, земельных участков общего пользования, территории общего пользования) к образуемым или измененным земельным участкам		
№ п/п	Кадастровый номер или обозначение земельного участка, для которого обеспечивается доступ	Сведения о земельных участках (землях общего пользования, территории общего пользования), посредством которых обеспечивается доступ
1	2	3
1	:ЗУ15	Земли общего пользования

Сведения о выполненных измерениях и расчетах				
Метод определения координат характерных точек границ земельных участков и их частей				
№ п/п	Кадастровый номер или обозначение земельного участка, частей земельного участка	Метод определения координат		
1	2	3		
16	:ЗУ16	Картометрический метод		
Точность определения площади земельных участков				
№ п/п	Кадастровый номер или обозначение земельного участка	Площадь (P), м²	Формулы, примененные для расчета предельной допустимой погрешности определения площади земельного участка (ΔP), м²	
1	2	3	4	
1	:ЗУ16	500	3,5*0,4*√500=+31	
Сведения об образуемых земельных участках и их частях				
Сведения о характерных точках границ образуемых земельных участков				
Обозначение земельного участка :ЗУ16				
Обозначение характерных точек границ	Координаты, м		Средняя квадратическая погрешность положения характерной точки (M _t), м	Описание закрепления точки
	X	Y		
1	2	3	4	5
н1	422983.26	1231411.36	0.40	—
н2	422982.64	1231423.36	0.40	—
н3	422981.95	1231437.98	0.40	—
н4	422959.22	1231439.83	0.40	—
н5	422962.51	1231426.91	0.40	—
н6	422971.81	1231411.22	0.40	—
н1	422983.26	1231411.36	0.40	—
Сведения о частях границ образуемых земельных участков				
Обозначение земельного участка :ЗУ16				
Обозначение части границ		Горизонтальное проложение (S), м	Описание прохождения части границ	
от т.	до т.			

КОПИЯ ВЕРНА

подпись

1	2	3	4
н1	н2	12.02	—
н2	н3	14.64	—
н3	н4	22.81	—
н4	н5	13.33	—
н5	н6	18.24	—
н6	н1	11.45	—

Общие сведения об образуемых земельных участках

Обозначение земельного участка :ЗУ16

№ п/п	Наименование характеристик земельного участка	Значение характеристики
1	2	3
1	Адрес земельного участка или описание его местоположения	Российская Федерация, Ярославская область, Некоузский район, Веретейское сельское поселение, деревня Большое Дьяконово
2	Категория земель	Земли населенных пунктов
3	Вид разрешенного использования	2.2 Для ведения личного подсобного хозяйства
4	Площадь земельного участка ± величина погрешности определения площади ($P \pm \Delta P$), м ²	500 кв.м ± 31 кв.м
5	Предельный минимальный и максимальный размер земельного участка (P_{\min} и P_{\max}), м ²	400 2500
6	Кадастровый или иной номер здания, сооружения, объекта незавершенного строительства, расположенного на земельном участке	—
7	Иные сведения	—

Сведения об обеспечении доступа (прохода или проезда от земель общего пользования, земельных участков общего пользования, территории общего пользования) к образуемым или измененным земельным участкам

№ п/п	Кадастровый номер или обозначение земельного участка, для которого обеспечивается доступ	Сведения о земельных участках (землях общего пользования, территории общего пользования), посредством которых обеспечивается доступ
1	2	3
16	:ЗУ16	Земли общего пользования

Сведения о выполненных измерениях и расчетах

Метод определения координат характерных точек границ земельных участков и их частей

№ п/п	Кадастровый номер или обозначение земельного участка, частей земельного участка	Метод определения координат
1	2	3
1	:ЗУ17	Картометрический метод


Точность определения площади земельных участков

№ п/п	Кадастровый номер или обозначение земельного участка	Площадь (P), м ²	Формулы, примененные для расчета предельной допустимой погрешности определения площади земельного участка (ΔP), м ²
1	2	3	4
1	:ЗУ17	1242	$3,5 \cdot 0,4 \cdot \sqrt{1242} = +49$

КОПИЯ ВЕРНА
подпись 

Сведения об образуемых земельных участках и их частях				
Сведения о характерных точках границ образуемых земельных участков				
Обозначение земельного участка :ЗУ17				
Обозначение характерных точек границ	Координаты, м		Средняя квадратическая погрешность положения характерной точки (M _t), м	Описание закрепления точки
	X	Y		
1	2	3	4	5
н1	422920.87	1231646.16	0.40	—
н2	422923.56	1231676.55	0.40	—
н3	422897.52	1231678.26	0.40	—
н4	422881.23	1231678.94	0.40	—
н5	422880.35	1231649.85	0.40	—
н1	422920.87	1231646.16	0.40	—
Сведения о частях границ образуемых земельных участков				
Обозначение земельного участка :ЗУ17				
Обозначение части границ		Горизонтальное проложение (S), м	Описание прохождения части границ	
от т.	до т.			
1	2	3	4	
н1	н2	30.51	—	
н2	н3	26.10	—	
н3	н4	16.30	—	
н4	н5	29.10	—	
н5	н1	40.69	—	
Общие сведения об образуемых земельных участках				
Обозначение земельного участка :ЗУ17				
№ п/п	Наименование характеристик земельного участка		Значение характеристики	
1	2		3	
1	Адрес земельного участка или описание его местоположения		Российская Федерация, Ярославская область, Некоузский район, Веретейское сельское поселение, деревня Большое Дьяконово	
2	Категория земель		Земли населенных пунктов	
3	Вид разрешенного использования		2.2 Для ведения личного подсобного хозяйства	
4	Площадь земельного участка ± величина погрешности определения площади (P±ΔP), м ²		1242 кв.м ± 49 кв.м	
5	Предельный минимальный и максимальный размер земельного участка (P _{мин} и P _{макс}), м ²		400 2500	
6	Кадастровый или иной номер здания, сооружения, объекта незавершенного строительства, расположенного на земельном участке		—	
7	Иные сведения		—	
Сведения об обеспечении доступа (прохода или проезда от земель общего пользования, земельных участков общего пользования, территории общего пользования) к образуемым или измененным земельным участкам				
№ п/п	Кадастровый номер или обозначение земельного участка, для которого обеспечивается доступ		Сведения о земельных участках (землях общего пользования, территории общего пользования), посредством которых обеспечивается доступ	
1	2		3	

КОПИЯ ВЕРНА

подпись 

1	:ЗУ17	Земли общего пользования

Сведения о выполненных измерениях и расчетах				
Метод определения координат характерных точек границ земельных участков и их частей				
№ п/п	Кадастровый номер или обозначение земельного участка, частей земельного участка		Метод определения координат	
1	2		3	
1	:ЗУ18		Картометрический метод	
Точность определения площади земельных участков				
№ п/п	Кадастровый номер или обозначение земельного участка	Площадь (Р), м²	Формулы, примененные для расчета предельной допустимой погрешности определения площади земельного участка (ΔР), м²	
1	2	3	4	
1	:ЗУ18	964	3,5*0,4*√964=+-43	
Сведения об образуемых земельных участках и их частях				
Сведения о характерных точках границ образуемых земельных участков				
Обозначение земельного участка :ЗУ18				
Обозначение характерных точек границ	Координаты, м		Средняя квадратическая погрешность положения характерной точки (М _t), м	Описание закрепления точки
	X	Y		
1	2	3	4	5
н1	423214.89	1231391.61	0.40	—
н2	423214.84	1231394.73	0.40	—
н3	423191.74	1231399.32	0.40	—
н4	423174.58	1231402.86	0.40	—
н5	423152.35	1231408.01	0.40	—
н6	423096.57	1231420.90	0.40	—
н7	423069.84	1231425.70	0.40	—
н8	423063.03	1231431.47	0.40	—
н9	423057.77	1231442.95	0.40	—
н10	423050.81	1231490.19	0.40	—
н11	423041.65	1231486.99	0.40	—
н12	423053.26	1231441.51	0.40	—
н13	423060.67	1231430.57	0.40	—
н14	423068.78	1231421.25	0.40	—
н15	423074.88	1231420.53	0.40	—
н1	423214.89	1231391.61	0.40	—
Сведения о частях границ образуемых земельных участков				
Обозначение земельного участка :ЗУ18				
Обозначение части границ		Горизонтальное проложение (S), м	Описание прохождения части границ	
от т.	до т.			
1	2	3	4	
н1	н2	3.12	—	
н2	н3	23.55	—	
н3	н4	17.52	—	
н4	н5	22.82	—	
н5	н6	57.25	—	

КОПИЯ ВЕРНА

подпись 

н6	н7	27.16	—
н7	н8	8.93	—
н8	н9	12.63	—
н9	н10	47.75	—
н10	н11	9.70	—
н11	н12	46.94	—
н12	н13	13.21	—
н13	н14	12.35	—
н14	н15	6.14	—
н15	н1	142.97	—

Общие сведения об образуемых земельных участках

Обозначение земельного участка :ЗУ18

№ п/п	Наименование характеристик земельного участка	Значение характеристики
1	2	3
1	Адрес земельного участка или описание его местоположения	Российская Федерация, Ярославская область, Некоузский район, Веретейское сельское поселение, деревня Большое Дьяконово
2	Категория земель	Земли населенных пунктов
3	Вид разрешенного использования	12.0 Земельные участки (территории) общего пользования
4	Площадь земельного участка ± величина погрешности определения площади ($P \pm \Delta P$), м ²	964 кв.м ± 43 кв.м
5	Предельный минимальный и максимальный размер земельного участка ($P_{\text{мин}}$ и $P_{\text{макс}}$), м ²	В соответствии с документацией по планировке территорий
6	Кадастровый или иной номер здания, сооружения, объекта незавершенного строительства, расположенного на земельном участке	—
7	Иные сведения	—

Сведения об обеспечении доступа (прохода или проезда от земель общего пользования, земельных участков общего пользования, территории общего пользования) к образуемым или измененным земельным участкам

№ п/п	Кадастровый номер или обозначение земельного участка, для которого обеспечивается доступ	Сведения о земельных участках (землях общего пользования, территории общего пользования), посредством которых обеспечивается доступ
1	2	3
1	:ЗУ18	Земли общего пользования


Сведения о выполненных измерениях и расчетах

Метод определения координат характерных точек границ земельных участков и их частей

№ п/п	Кадастровый номер или обозначение земельного участка, частей земельного участка	Метод определения координат
1	2	3
1	:ЗУ19	Картометрический метод

Точность определения площади земельных участков

№ п/п	Кадастровый номер или обозначение земельного участка	Площадь (P), м ²	Формулы, примененные для расчета предельной допустимой погрешности определения площади земельного участка
-------	--	-----------------------------	---

КОПИЯ ВЕРНА
подпись 

			участка (ΔP), м ²	
1	2	3	4	
1	:ЗУ19	1588	3,5*0,4* $\sqrt{1588}$ =+-56	
Сведения об образуемых земельных участках и их частях				
Сведения о характерных точках границ образуемых земельных участков				
Обозначение земельного участка :ЗУ19				
Обозначение характерных точек границ	Координаты, м		Средняя квадратическая погрешность положения характерной точки (M _t), м	Описание закрепления точки
	X	Y		
1	2	3	4	5
н1	422813.17	1231893.25	0.40	—
н2	422810.25	1231896.95	0.40	—
н3	422812.74	1231899.32	0.40	—
н4	422778.83	1231901.96	0.40	—
н5	422738.96	1231905.07	0.40	—
н6	422721.30	1231901.60	0.40	—
н7	422674.51	1231893.67	0.40	—
н8	422601.63	1231900.46	0.40	—
н9	422607.13	1231890.51	0.40	—
н10	422672.00	1231885.53	0.40	—
н11	422748.69	1231898.20	0.40	—
н1	422813.17	1231893.25	0.40	—
Сведения о частях границ образуемых земельных участков				
Обозначение земельного участка :ЗУ19				
Обозначение части границ		Горизонтальное проложение (S), м	Описание прохождения части границ	
от т.	до т.			
1	2	3	4	
н1	н2	4.71	—	
н2	н3	3.44	—	
н3	н4	34.01	—	
н4	н5	39.99	—	
н5	н6	18.00	—	
н6	н7	47.46	—	
н7	н8	73.20	—	
н8	н9	11.37	—	
н9	н10	65.06	—	
н10	н11	77.73	—	
н11	н1	64.67	—	
Общие сведения об образуемых земельных участках				
Обозначение земельного участка :ЗУ19				
№ п/п	Наименование характеристик земельного участка		Значение характеристики	
1	2		3	
1	Адрес земельного участка или описание его местоположения		Российская Федерация, Ярославская область, Некоузский район, Веретейское сельское поселение, деревня Большое Дьяконово	
2	Категория земель		Земли населенных пунктов	
3	Вид разрешенного использования		12.0 Земельные участки (территории) общего пользования	

КОПИЯ ВЕРНА

подпись_____

4	Площадь земельного участка \pm величина погрешности определения площади ($P \pm \Delta P$), м ²	1588 кв.м \pm 56 кв.м
5	Предельный минимальный и максимальный размер земельного участка (P_{\min} и P_{\max}), м ²	В соответствии с документацией по планировке территорий
6	Кадастровый или иной номер здания, сооружения, объекта незавершенного строительства, расположенного на земельном участке	—
7	Иные сведения	—
Сведения об обеспечении доступа (прохода или проезда от земель общего пользования, земельных участков общего пользования, территории общего пользования) к образуемым или измененным земельным участкам		
№ п/п	Кадастровый номер или обозначение земельного участка, для которого обеспечивается доступ	Сведения о земельных участках (землях общего пользования, территории общего пользования), посредством которых обеспечивается доступ
1	2	3
1	:ЗУ19	Земли общего пользования

Сведения о выполненных измерениях и расчетах				
Метод определения координат характерных точек границ земельных участков и их частей				
№ п/п	Кадастровый номер или обозначение земельного участка, частей земельного участка	Метод определения координат		
1	2	3		
1	:ЗУ20	Картометрический метод		
Точность определения площади земельных участков				
№ п/п	Кадастровый номер или обозначение земельного участка	Площадь (P), м²	Формулы, примененные для расчета предельной допустимой погрешности определения площади земельного участка (ΔP), м²	
1	2	3	4	
1	:ЗУ20	5455	3,5*0,4*√5455=+-103	
Сведения об образуемых земельных участках и их частях				
Сведения о характерных точках границ образуемых земельных участков				
Обозначение земельного участка :ЗУ20				
Обозначение характерных точек границ	Координаты, м		Средняя квадратическая погрешность положения характерной точки (M _t), м	Описание закрепления точки
	X	Y		
1	2	3	4	5
н1	423107.83	1232025.35	0.40	—
н2	423115.18	1232039.26	0.40	—
н3	423101.41	1232038.34	0.40	—
н4	423067.01	1232043.78	0.40	—
н5	423019.96	1232042.16	0.40	—
н6	423002.76	1232041.05	0.40	—
н7	422966.70	1232042.64	0.40	—
н8	422960.36	1232041.95	0.40	—
н9	422857.77	1232019.18	0.40	—
н10	422769.23	1232014.22	0.40	—

КОПИЯ ВЕРНА

подпись

н11	422730.40	1231994.71	0.40	—
н12	422721.30	1231901.60	0.40	—
н13	422738.96	1231905.07	0.40	—
н14	422743.26	1231957.15	0.40	—
н15	422743.99	1231993.16	0.40	—
н16	422772.04	1232004.98	0.40	—
н17	422859.95	1232009.77	0.40	—
н18	422919.71	1232021.50	0.40	—
н19	422960.31	1232030.03	0.40	—
н20	423001.19	1232030.00	0.40	—
н21	423013.78	1232030.65	0.40	—
н22	423054.06	1232033.09	0.40	—
н23	423088.92	1232029.56	0.40	—
н1	423107.83	1232025.35	0.40	—

Сведения о частях границ образуемых земельных участков

Обозначение земельного участка :ЗУ20

Обозначение части границ		Горизонтальное проложение (S), м	Описание прохождения части границ
от т.	до т.		
1	2	3	4
н1	н2	15.73	—
н2	н3	13.80	—
н3	н4	34.83	—
н4	н5	47.08	—
н5	н6	17.24	—
н6	н7	36.10	—
н7	н8	6.38	—
н8	н9	105.09	—
н9	н10	88.68	—
н10	н11	43.46	—
н11	н12	93.55	—
н12	н13	18.00	—
н13	н14	52.26	—
н14	н15	36.02	—
н15	н16	30.44	—
н16	н17	88.04	—
н17	н18	60.90	—
н18	н19	41.49	—
н19	н20	40.88	—
н20	н21	12.61	—
н21	н22	40.35	—
н22	н23	35.04	—
н23	н1	19.37	—

Общие сведения об образуемых земельных участках

Обозначение земельного участка :ЗУ20

№ п/п	Наименование характеристик земельного участка	Значение характеристики
1	2	3
1	Адрес земельного участка или описание его местоположения	Российская Федерация, Ярославская область, Некоузский район, Веретейское сельское поселение, деревня Большое Дьяконово
2	Категория земель	Земли населенных пунктов
3	Вид разрешенного использования	12.0 Земельные участки (территории) общего пользования

КОПИЯ ВЕРНА
подпись 

4	Площадь земельного участка \pm величина погрешности определения площади ($P \pm \Delta P$), м ²	5455 кв.м \pm 103 кв.м
5	Предельный минимальный и максимальный размер земельного участка ($P_{\text{мин}}$ и $P_{\text{макс}}$), м ²	В соответствии с документацией по планировке территории
6	Кадастровый или иной номер здания, сооружения, объекта незавершенного строительства, расположенного на земельном участке	—
7	Иные сведения	—
Сведения об обеспечении доступа (прохода или проезда от земель общего пользования, земельных участков общего пользования, территории общего пользования) к образуемым или измененным земельным участкам		
№ п/п	Кадастровый номер или обозначение земельного участка, для которого обеспечивается доступ	Сведения о земельных участках (землях общего пользования, территории общего пользования), посредством которых обеспечивается доступ
1	2	3
1	:ЗУ20	Земли общего пользования

Сведения о выполненных измерениях и расчетах				
Метод определения координат характерных точек границ земельных участков и их частей				
№ п/п	Кадастровый номер или обозначение земельного участка, частей земельного участка	Метод определения координат		
1	2	3		
1	:ЗУ2	Картометрический метод		
Точность определения площади земельных участков				
№ п/п	Кадастровый номер или обозначение земельного участка	Площадь (P), м²	Формулы, примененные для расчета предельной допустимой погрешности определения площади земельного участка (ΔP), м²	
1	2	3	4	
1	:ЗУ21	308	3,5*0,4*√308=+-25	
Сведения об образуемых земельных участках и их частях				
Сведения о характерных точках границ образуемых земельных участков				
Обозначение земельного участка :ЗУ21				
Обозначение характерных точек границ	Координаты, м		Средняя квадратическая погрешность положения характерной точки (M _t), м	Описание закрепления точки
	X	Y		
1	2	3	4	5
н1	422986.16	1231743.86	0.40	—
н2	422986.46	1231747.82	0.40	—
н3	422945.20	1231749.44	0.40	—
н4	422913.16	1231727.41	0.40	—
н5	422920.57	1231726.93	0.40	—
н6	422947.12	1231745.76	0.40	—
н1	422986.16	1231743.86	0.40	—
Сведения о частях границ образуемых земельных участков				
Обозначение земельного участка :ЗУ21				

КОПИЯ ВЕРНА

подпись

Обозначение части границ		Горизонтальное проложение (S), м	Описание прохождения части границ
от т.	до т.		
1	2	3	4
н1	н2	3.97	—
н2	н3	41.29	—
н3	н4	38.88	—
н4	н5	7.43	—
н5	н6	32.55	—
н6	н1	39.09	—
Общие сведения об образуемых земельных участках			
Обозначение земельного участка :ЗУ21			
№ п/п	Наименование характеристик земельного участка	Значение характеристики	
1	2	3	
1	Адрес земельного участка или описание его местоположения	Российская Федерация, Ярославская область, Некоузский район, Веретейское сельское поселение, деревня Большое Дьяконово	
2	Категория земель	Земли населенных пунктов	
3	Вид разрешенного использования	12.0 Земельные участки (территории) общего пользования	
4	Площадь земельного участка ± величина погрешности определения площади (Р±ΔР), м²	308 кв.м ± 25 кв.м	
5	Предельный минимальный и максимальный размер земельного участка (Р _{мин} и Р _{макс}), м²	В соответствии с документацией по планировке территории	
6	Кадастровый или иной номер здания, сооружения, объекта незавершенного строительства, расположенного на земельном участке	—	
7	Иные сведения	—	
Сведения об обеспечении доступа (прохода или проезда от земель общего пользования, земельных участков общего пользования, территории общего пользования) к образуемым или измененным земельным участкам			
№ п/п	Кадастровый номер или обозначение земельного участка, для которого обеспечивается доступ	Сведения о земельных участках (землях общего пользования, территории общего пользования), посредством которых обеспечивается доступ	
1	2	3	
1	:ЗУ21	Земли общего пользования	

Сведения о выполненных измерениях и расчетах			
Метод определения координат характерных точек границ земельных участков и их частей			
№ п/п	Кадастровый номер или обозначение земельного участка, частей земельного участка	Метод определения координат	
1	2	3	
1	:ЗУ22	Картометрический метод	
Точность определения площади земельных участков			
№ п/п	Кадастровый номер или обозначение земельного участка	Площадь (Р), м²	Формулы, примененные для расчета предельной допустимой погрешности определения площади земельного участка

КОПИЯ ВЕРНА

подпись 

			участка (ΔP), м ²	
1	2	3	4	
1	:ЗУ22	784	3,5*0,4*√784=+-39	
Сведения об образуемых земельных участках и их частях				
Сведения о характерных точках границ образуемых земельных участков				
Обозначение земельного участка :ЗУ22				
Обозначение характерных точек границ	Координаты, м		Средняя квадратическая погрешность положения характерной точки (M _t), м	Описание закрепления точки
	X	Y		
1	2	3	4	5
н1	423110.88	1231685.86	0.40	—
н2	423105.02	1231695.41	0.40	—
н3	423058.50	1231673.99	0.40	—
н4	423029.04	1231652.88	0.40	—
н5	422995.02	1231651.50	0.40	—
н6	422995.03	1231645.27	0.40	—
н7	423000.01	1231647.88	0.40	—
н8	423011.14	1231648.37	0.40	—
н9	423015.75	1231648.45	0.40	—
н10	423037.51	1231648.82	0.40	—
н11	423074.89	1231675.05	0.40	—
н12	423086.61	1231680.66	0.40	—
н13	423085.94	1231670.26	0.40	—
н14	423105.72	1231682.62	0.40	—
н1	423110.88	1231685.86	0.40	—
Сведения о частях границ образуемых земельных участков				
Обозначение земельного участка :ЗУ22				
Обозначение части границ		Горизонтальное проложение (S), м	Описание прохождения части границ	
от т.	до т.			
1	2	3	4	
н1	н2	11.20		—
н2	н3	51.21		—
н3	н4	36.24		—
н4	н5	34.05		—
н5	н6	6.23		—
н6	н7	5.62		—
н7	н8	11.14		—
н8	н9	4.61		—
н9	н10	21.76		—
н10	н11	45.66		—
н11	н12	12.99		—
н12	н13	10.42		—
н13	н14	23.32		—
н14	н1	6.09		—
Общие сведения об образуемых земельных участках				
Обозначение земельного участка :ЗУ22				
№ п/п	Наименование характеристик земельного участка		Значение характеристики	
1	2		3	
1	Адрес земельного участка или описание его местоположения		Российская Федерация, Ярославская область, Некоузский район,	

КОПИЯ ВЕРНА

подпись

		Веретейское сельское поселение, деревня Большое Дьяконово
2	Категория земель	Земли населенных пунктов
3	Вид разрешенного использования	12.0 Земельные участки (территории) общего пользования
4	Площадь земельного участка \pm величина погрешности определения площади ($P \pm \Delta P$), м ²	942 кв.м \pm 43 кв.м
5	Предельный минимальный и максимальный размер земельного участка (P_{\min} и P_{\max}), м ²	В соответствии с документацией по планировке территории
6	Кадастровый или иной номер здания, сооружения, объекта незавершенного строительства, расположенного на земельном участке	—
7	Иные сведения	—
Сведения об обеспечении доступа (прохода или проезда от земель общего пользования, земельных участков общего пользования, территории общего пользования) к образуемым или измененным земельным участкам		
№ п/п	Кадастровый номер или обозначение земельного участка, для которого обеспечивается доступ	Сведения о земельных участках (землях общего пользования, территории общего пользования), посредством которых обеспечивается доступ
1	2	3
1	:3У22	Земли общего пользования

Сведения о выполненных измерениях и расчетах				
Метод определения координат характерных точек границ земельных участков и их частей				
№ п/п	Кадастровый номер или обозначение земельного участка, частей земельного участка	Метод определения координат		
1	2	3		
1	:3У23	Картометрический метод		
Точность определения площади земельных участков				
№ п/п	Кадастровый номер или обозначение земельного участка	Площадь (Р), м²	Формулы, примененные для расчета предельной допустимой погрешности определения площади земельного участка (ΔР), м²	
1	2	3	4	
1	:3У23	1619	3,5*0,4*√1619=+-56	
Сведения об образуемых земельных участках и их частях				
Сведения о характерных точках границ образуемых земельных участков				
Обозначение земельного участка :3У23				
Обозначение характерных точек границ	Координаты, м		Средняя квадратическая погрешность положения характерной точки (Мt), м	Описание закрепления точки
	X	Y		
1	2	3	4	5
n1	423107.83	1232025.35	0.40	—
n2	423088.91	1232029.56	0.40	—
n3	423001.02	1231986.94	0.40	—
n4	422953.76	1231969.10	0.40	—
n5	422933.84	1232000.92	0.40	—

КОПИЯ ВЕРНА

подпись 

н6	422919.71	1232021.50	0.40	—
н7	422913.23	1232020.11	0.40	—
н8	422926.00	1232000.44	0.40	—
н9	422939.66	1231980.59	0.40	—
н10	422956.60	1231954.30	0.40	—
н11	422989.54	1231973.49	0.40	—
н12	423002.43	1231981.00	0.40	—
н13	423023.02	1231990.88	0.40	—
н14	423057.32	1232007.33	0.40	—
н15	423092.37	1232024.15	0.40	—
н16	423107.83	1232025.35	0.40	—
н1	423107.83	1232025.35	0.40	—

Сведения о частях границ образуемых земельных участков

Обозначение земельного участка :ЗУ23

Обозначение части границ		Горизонтальное проложение (S), м	Описание прохождения части границ
от т.	до т.		
1	2	3	4
н1	н2	19.38	—
н2	н3	97.68	—
н3	н4	50.52	—
н4	н5	37.54	—
н5	н6	24.96	—
н6	н7	6.63	—
н7	н8	23.45	—
н8	н9	24.10	—
н9	н10	31.28	—
н10	н11	38.12	—
н11	н12	14.92	—
н12	н13	22.84	—
н13	н14	38.04	—
н14	н15	38.88	—
н15	н16	15.51	—
н16	н1	0.00	—

Общие сведения об образуемых земельных участках

Обозначение земельного участка :ЗУ23

№ п/п	Наименование характеристик земельного участка	Значение характеристики
1	2	3
1	Адрес земельного участка или описание его местоположения	Российская Федерация, Ярославская область, Некоузский район, Веретейское сельское поселение, деревня Большое Дьяконово
2	Категория земель	Земли населенных пунктов
3	Вид разрешенного использования	12.0 Земельные участки (территории) общего пользования
4	Площадь земельного участка ± величина погрешности определения площади ($P \pm \Delta P$), м ²	1619 кв.м ± 56 кв.м
5	Предельный минимальный и максимальный размер земельного участка ($P_{\text{мин}}$ и $P_{\text{макс}}$), м ²	В соответствии с документацией по планировке территории
6	Кадастровый или иной номер здания, сооружения, объекта незавершенного строительства, расположенного на земельном участке	—
7	Иные сведения	—

КОПИЯ ВЕРНА

подпись 

Сведения об обеспечении доступа (прохода или проезда от земель общего пользования, земельных участков общего пользования, территории общего пользования) к образуемым или измененным земельным участкам		
№ п/п	Кадастровый номер или обозначение земельного участка, для которого обеспечивается доступ	Сведения о земельных участках (землях общего пользования, территории общего пользования), посредством которых обеспечивается доступ
1	2	3
1	:ЗУ23	Земли общего пользования

Сведения о выполненных измерениях и расчетах				
Метод определения координат характерных точек границ земельных участков и их частей				
№ п/п	Кадастровый номер или обозначение земельного участка, частей земельного участка	Метод определения координат		
1	2	3		
1	:ЗУ24	Картометрический метод		
Точность определения площади земельных участков				
№ п/п	Кадастровый номер или обозначение земельного участка	Площадь (Р), м²	Формулы, примененные для расчета предельной допустимой погрешности определения площади земельного участка (ΔР), м²	
1	2	3	4	
1	:ЗУ24	750	3,5*0,4*√750=+38	
Сведения об образуемых земельных участках и их частях				
Сведения о характерных точках границ образуемых земельных участков				
Обозначение земельного участка :ЗУ24				
Обозначение характерных точек границ	Координаты, м		Средняя квадратическая погрешность положения характерной точки (Мt), м	Описание закрепления точки
	X	Y		
1	2	3	4	5
н1	423143.73	1231585.00	0.40	—
н2	423137.72	1231604.41	0.40	—
н3	423135.26	1231603.49	0.40	—
н4	423099.90	1231589.47	0.40	—
н5	423105.23	1231572.86	0.40	—
н6	423123.95	1231579.56	0.40	—
н1	423143.73	1231585.00	0.40	—
Сведения о частях границ образуемых земельных участков				
Обозначение земельного участка :ЗУ24				
Обозначение части границ		Горизонтальное проложение (S), м	Описание прохождения части границ	
от т.	до т.			
1	2	3	4	
н1	н2	20.32	—	
н2	н3	2.63	—	
н3	н4	38.04	—	
н4	н5	17.44	—	
н5	н6	19.88	—	

КОПИЯ ВЕРНА
подпись 

н6	н1	20.51	—
Общие сведения об образуемых земельных участках			
Обозначение земельного участка :ЗУ24			
№ п/п	Наименование характеристик земельного участка	Значение характеристики	
1	2	3	
1	Адрес земельного участка или описание его местоположения	Российская Федерация, Ярославская область, Некоузский район, Веретейское сельское поселение, деревня Большое Дьяконово	
2	Категория земель	Земли населенных пунктов	
3	Вид разрешенного использования	2.2 Для ведения личного подсобного хозяйства	
4	Площадь земельного участка ± величина погрешности определения площади (Р±ΔР), м²	750 кв.м ± 38 кв.м	
5	Предельный минимальный и максимальный размер земельного участка (Р _{мин} и Р _{макс}), м²	400 2500	
6	Номера земельных участков, из которых образован данный участок	76:08:010605:39	
7	Кадастровый или иной номер здания, сооружения, объекта незавершенного строительства, расположенного на земельном участке	—	
8	Иные сведения	—	
Сведения об обеспечении доступа (прохода или проезда от земель общего пользования, земельных участков общего пользования, территории общего пользования) к образуемым или измененным земельным участкам			
№ п/п	Кадастровый номер или обозначение земельного участка, для которого обеспечивается доступ	Сведения о земельных участках (землях общего пользования, территории общего пользования), посредством которых обеспечивается доступ	
1	2	3	
1	:ЗУ24	Земли общего пользования	

Сведения о выполненных измерениях и расчетах			
Метод определения координат характерных точек границ земельных участков и их частей			
№ п/п	Кадастровый номер или обозначение земельного участка, частей земельного участка	Метод определения координат	
1	2	3	
1	:ЗУ25	Картометрический метод	
Точность определения площади земельных участков			
№ п/п	Кадастровый номер или обозначение земельного участка	Площадь (P), м²	Формулы, примененные для расчета предельной допустимой погрешности определения площади земельного участка (ΔP), м²
1	2	3	4
1	:ЗУ25	1722	3,5*0,4*√1722=+-58
Сведения об образуемых земельных участках и их частях			
Сведения о характерных точках границ образуемых земельных участков			
Обозначение земельного участка :ЗУ25			

КОПИЯ ВЕРНА
подпись 

Обозначение характерных точек границ	Координаты, м		Средняя квадратическая погрешность положения характерной точки (M_t), м	Описание закрепления точки
	X	Y		
1	2	3	4	5
н1	423034.71	1231898.00	0.40	—
н2	423030.99	1231904.12	0.40	—
н3	423009.99	1231939.20	0.40	—
н4	422978.32	1231922.10	0.40	—
н5	422992.50	1231901.06	0.40	—
н6	423002.21	1231886.64	0.40	—
н7	423006.91	1231879.12	0.40	—
н1	423034.71	1231898.00	0.40	—

Сведения о частях границ образуемых земельных участков

Обозначение земельного участка :ЗУ25

Обозначение части границ		Горизонтальное проложение (S), м	Описание прохождения части границ
от т.	до т.		
1	2	3	4
н1	н2	7.16	—
н2	н3	40.96	—
н3	н4	35.87	—
н4	н5	25.37	—
н5	н6	17.38	—
н6	н7	8.87	—
н7	н1	33.60	—

Общие сведения об образуемых земельных участках


Обозначение земельного участка :ЗУ25

№ п/п	Наименование характеристик земельного участка	Значение характеристики
1	2	3
1	Адрес земельного участка или описание его местоположения	Российская Федерация, Ярославская область, Некоузский район, Веретейское сельское поселение, деревня Большое Дьяконово
2	Категория земель	Земли населенных пунктов
3	Вид разрешенного использования	для индивидуальной жилой застройки
4	Площадь земельного участка \pm величина погрешности определения площади ($P \pm \Delta P$), м ²	1722 кв.м \pm 58 кв.м
5	Предельный минимальный и максимальный размер земельного участка (P_{\min} и P_{\max}), м ²	400 2500
6	Номера земельных участков, из которых образован данный участок	76:08:010605:265
7	Кадастровый или иной номер здания, сооружения, объекта незавершенного строительства, расположенного на земельном участке	—
8	Иные сведения	—

Сведения об обеспечении доступа (прохода или проезда от земель общего пользования, земельных участков общего пользования, территории общего пользования) к образуемым или измененным земельным участкам

№ п/п	Кадастровый номер или обозначение земельного участка, для которого обеспечивается доступ	Сведения о земельных участках (землях общего пользования, территории общего пользования), посредством которых обеспечивается доступ
-------	--	---

КОПИЯ ВЕРНА

подпись 

1	2	3
1	:ЗУ25	Земли общего пользования

Сведения о выполненных измерениях и расчетах				
Метод определения координат характерных точек границ земельных участков и их частей				
№ п/п	Кадастровый номер или обозначение земельного участка, частей земельного участка	Метод определения координат		
1	2	3		
1	:ЗУ26	Картометрический метод		
Точность определения площади земельных участков				
№ п/п	Кадастровый номер или обозначение земельного участка	Площадь (Р), м ²	Формулы, примененные для расчета предельной допустимой погрешности определения площади земельного участка (ΔР), м ²	
1	2	3	4	
1	:ЗУ26	1677	3,5*0,4*√1677=+-57	
Сведения об образуемых земельных участках и их частях				
Сведения о характерных точках границ образуемых земельных участков				
Обозначение земельного участка :ЗУ26				
Обозначение характерных точек границ	Координаты, м		Средняя квадратическая погрешность положения характерной точки (М _t), м	Описание закрепления точки
	X	Y		
1	2	3	4	5
н1	423065.22	1231918.72	0.40	—
н2	423062.40	1231923.20	0.40	—
н3	423041.14	1231956.12	0.40	—
н4	423009.85	1231939.20	0.40	—
н5	423030.99	1231904.12	0.40	—
н6	423034.71	1231898.00	0.40	—
н1	423065.22	1231918.72	0.40	—
Сведения о частях границ образуемых земельных участков				
Обозначение земельного участка :ЗУ26				
Обозначение части границ		Горизонтальное проложение (S), м	Описание прохождения части границ	
от т.	до т.			
1	2	3	4	
н1	н2	5.29	—	
н2	н3	39.19	—	
н3	н4	35.57	—	
н4	н5	40.96	—	
н5	н6	7.16	—	
н6	н1	36.88	—	
Общие сведения об образуемых земельных участках				
Обозначение земельного участка :ЗУ26				
№ п/п	Наименование характеристик земельного участка		Значение характеристики	

КОПИЯ ВЕРНА
подпись 

1	2	3
1	Адрес земельного участка или описание его местоположения	Российская Федерация, Ярославская область, Некоузский район, Веретейское сельское поселение, деревня Большое Дьяконово
2	Категория земель	Земли населенных пунктов
3	Вид разрешенного использования	для индивидуальной жилой застройки
4	Площадь земельного участка \pm величина погрешности определения площади ($P \pm \Delta P$), м ²	1677 кв.м \pm 57 кв.м
5	Предельный минимальный и максимальный размер земельного участка (P_{\min} и P_{\max}), м ²	400 2500
6	Номера земельных участков, из которых образован данный участок	76:08:010605:271
7	Кадастровый или иной номер здания, сооружения, объекта незавершенного строительства, расположенного на земельном участке	—
8	Иные сведения	—
Сведения об обеспечении доступа (прохода или проезда от земель общего пользования, земельных участков общего пользования, территории общего пользования) к образуемым или измененным земельным участкам		
№ п/п	Кадастровый номер или обозначение земельного участка, для которого обеспечивается доступ	Сведения о земельных участках (землях общего пользования, территории общего пользования), посредством которых обеспечивается доступ
1	2	3
1	:3У26	Земли общего пользования

Сведения о выполненных измерениях и расчетах				
Метод определения координат характерных точек границ земельных участков и их частей				
№ п/п	Кадастровый номер или обозначение земельного участка, частей земельного участка	Метод определения координат		
1	2	3		
1	:3У27	Картометрический метод		
Точность определения площади земельных участков				
№ п/п	Кадастровый номер или обозначение земельного участка	Площадь (Р), м ²	Формулы, примененные для расчета предельной допустимой погрешности определения площади земельного участка (ΔР), м ²	
1	2	3	4	
1	:3У27	1617	3,5*0,4*√1617=+56	
Сведения об образуемых земельных участках и их частях				
Сведения о характерных точках границ образуемых земельных участков				
Обозначение земельного участка :3У27				
Обозначение характерных точек границ	Координаты, м		Средняя квадратическая погрешность положения характерной точки (Мt), м	Описание закрепления точки
	X	Y		
1	2	3	4	5

КОПИЯ ВЕРНА

подпись 

н1	423096.63	1231940.05	0.40	—
н2	423094.74	1231942.84	0.40	—
н3	423074.61	1231974.37	0.40	—
н4	423041.14	1231956.12	0.40	—
н5	423062.40	1231923.20	0.40	—
н6	423065.22	1231918.72	0.40	—
н1	423096.63	1231940.05	0.40	—

Сведения о частях границ образуемых земельных участков

Обозначение земельного участка :ЗУ27

Обозначение части границ		Горизонтальное проложение (S), м	Описание прохождения части границ
от т.	до т.		
1	2	3	4
н1	н2	3.37	—
н2	н3	37.41	—
н3	н4	38.12	—
н4	н5	39.19	—
н5	н6	5.29	—
н6	н1	37.97	—

Общие сведения об образуемых земельных участках

Обозначение земельного участка :ЗУ27

№ п/п	Наименование характеристик земельного участка	Значение характеристики
1	2	3
1	Адрес земельного участка или описание его местоположения	Российская Федерация, Ярославская область, Некоузский район, Веретейское сельское поселение, деревня Большое Дьяконово
2	Категория земель	Земли населенных пунктов
3	Вид разрешенного использования	для индивидуальной жилой застройки
4	Площадь земельного участка ± величина погрешности определения площади ($P \pm \Delta P$), м ²	1617 кв.м ± 56 кв.м
5	Предельный минимальный и максимальный размер земельного участка ($P_{\text{мин}}$ и $P_{\text{макс}}$), м ²	400 2500
6	Номера земельных участков, из которых образован данный участок	76:08:010605:266
7	Кадастровый или иной номер здания, сооружения, объекта незавершенного строительства, расположенного на земельном участке	—
8	Иные сведения	—

Сведения об обеспечении доступа (прохода или проезда от земель общего пользования, земельных участков общего пользования, территории общего пользования) к образуемым или измененным земельным участкам

№ п/п	Кадастровый номер или обозначение земельного участка, для которого обеспечивается доступ	Сведения о земельных участках (землях общего пользования, территории общего пользования), посредством которых обеспечивается доступ
1	2	3
1	:ЗУ27	Земли общего пользования

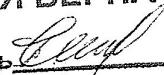
КОПИЯ ВЕРНА

подпись

[Подпись]

Сведения о выполненных измерениях и расчетах				
Метод определения координат характерных точек границ земельных участков и их частей				
№ п/п	Кадастровый номер или обозначение земельного участка, частей земельного участка	Метод определения координат		
1	2	3		
1	:ЗУ28	Картометрический метод		
Точность определения площади земельных участков				
№ п/п	Кадастровый номер или обозначение земельного участка	Площадь (Р), м ²	Формулы, примененные для расчета предельной допустимой погрешности определения площади земельного участка (ΔР), м ²	
1	2	3	4	
1	:ЗУ28	1540	3,5*0,4*√1540=+/-55	
Сведения об образуемых земельных участках и их частях				
Сведения о характерных точках границ образуемых земельных участков				
Обозначение земельного участка :ЗУ28				
Обозначение характерных точек границ	Координаты, м		Средняя квадратическая погрешность положения характерной точки (M _t), м	Описание закрепления точки
	X	Y		
1	2	3	4	5
н1	423124.66	1231959.16	0.40	—
н2	423128.59	1231963.39	0.40	—
н3	423110.71	1231993.38	0.40	—
н4	423074.61	1231974.37	0.40	—
н5	423094.74	1231942.84	0.40	—
н6	423096.63	1231940.05	0.40	—
н1	423124.66	1231959.16	0.40	—
Сведения о частях границ образуемых земельных участков				
Обозначение земельного участка :ЗУ28				
Обозначение части границ		Горизонтальное проложение (S), м	Описание прохождения части границ	
от т.	до т.			
1	2	3	4	
н1	н2	5.77	—	
н2	н3	34.92	—	
н3	н4	40.80	—	
н4	н5	37.41	—	
н5	н6	3.37	—	
н6	н1	33.92	—	
Общие сведения об образуемых земельных участках				
Обозначение земельного участка :ЗУ28				
№ п/п	Наименование характеристик земельного участка	Значение характеристики		
1	2	3		
1	Адрес земельного участка или описание его местоположения	Российская Федерация, Ярославская область, Некоузский район, Веретейское сельское поселение, деревня Большое Дьяконово		
2	Категория земель	Земли населенных пунктов		
3	Вид разрешенного использования	для индивидуальной жилой застройки		

КОПИЯ ВЕРНА

подпись 

4	Площадь земельного участка ± величина погрешности определения площади ($P \pm \Delta P$), м ²	1540 кв.м ± 55 кв.м
5	Предельный минимальный и максимальный размер земельного участка (P_{\min} и P_{\max}), м ²	400 2500
6	Номера земельных участков, из которых образован данный участок	76:08:010605:264
7	Кадастровый или иной номер здания, сооружения, объекта незавершенного строительства, расположенного на земельном участке	—
8	Иные сведения	—
Сведения об обеспечении доступа (прохода или проезда от земель общего пользования, земельных участков общего пользования, территории общего пользования) к образуемым или измененным земельным участкам		
№ п/п	Кадастровый номер или обозначение земельного участка, для которого обеспечивается доступ	Сведения о земельных участках (землях общего пользования, территории общего пользования), посредством которых обеспечивается доступ
1	2	3
1	:ЗУ28	Земли общего пользования


Сведения о выполненных измерениях и расчетах				
Метод определения координат характерных точек границ земельных участков и их частей				
№ п/п	Кадастровый номер или обозначение земельного участка, частей земельного участка	Метод определения координат		
1	2	3		
1	:ЗУ29	Картометрический метод		
Точность определения площади земельных участков				
№ п/п	Кадастровый номер или обозначение земельного участка	Площадь (P), м²	Формулы, примененные для расчета предельной допустимой погрешности определения площади земельного участка (ΔP), м²	
1	2	3	4	
1	:ЗУ29	661	3,5*0,4*√661=±36	
Сведения об образуемых земельных участках и их частях				
Сведения о характерных точках границ образуемых земельных участков				
Обозначение земельного участка :ЗУ29				
Обозначение характерных точек границ	Координаты, м		Средняя квадратическая погрешность положения характерной точки (M _i), м	Описание закрепления точки
	X	Y		
1	2	3	4	5
н1	423167.27	1231638.60	0.40	—
н2	423150.65	1231664.63	0.40	—
н3	423132.12	1231652.64	0.40	—
н4	423149.76	1231627.36	0.40	—
н1	423167.27	1231638.60	0.40	—
Сведения о частях границ образуемых земельных участков				
Обозначение земельного участка :ЗУ29				

КОПИЯ ВЕРНА

подпись

Обозначение части границ		Горизонтальное проложение (S), м	Описание прохождения части границ
от т.	до т.		
1	2	3	4
н1	н2	30.88	—
н2	н3	22.07	—
н3	н4	30.83	—
н4	н1	20.81	—
Общие сведения об образуемых земельных участках			
Обозначение земельного участка :ЗУ29			
№ п/п	Наименование характеристик земельного участка	Значение характеристики	
1	2	3	
1	Адрес земельного участка или описание его местоположения	Российская Федерация, Ярославская область, Некоузский район, Веретейское сельское поселение, деревня Большое Дьяконово	
2	Категория земель	Земли населенных пунктов	
3	Вид разрешенного использования	2.2 Для ведения личного подсобного хозяйства	
4	Площадь земельного участка ± величина погрешности определения площади (Р±ΔР), м²	661 кв.м ± 36 кв.м	
5	Предельный минимальный и максимальный размер земельного участка (Р _{мин} и Р _{макс}), м²	400 2500	
6	Кадастровый или иной номер здания, сооружения, объекта незавершенного строительства, расположенного на земельном участке	—	
7	Иные сведения	—	
Сведения об обеспечении доступа (прохода или проезда от земель общего пользования, земельных участков общего пользования, территории общего пользования) к образуемым или измененным земельным участкам			
№ п/п	Кадастровый номер или обозначение земельного участка, для которого обеспечивается доступ	Сведения о земельных участках (землях общего пользования, территории общего пользования), посредством которых обеспечивается доступ	
1	2	3	
1	:ЗУ29	Земли общего пользования	

Сведения о выполненных измерениях и расчетах			
Метод определения координат характерных точек границ земельных участков и их частей			
№ п/п	Кадастровый номер или обозначение земельного участка, частей земельного участка	Метод определения координат	
1	2	3	
1	:ЗУ30	Картометрический метод	
Точность определения площади земельных участков			
№ п/п	Кадастровый номер или обозначение земельного участка	Площадь (P), м²	Формулы, примененные для расчета предельной допустимой погрешности определения площади земельного участка (ΔP), м²

подпись 

1	2	3	4	
1	:ЗУ30	7434	3,5*0,4*√7434=+-121	
Сведения об образуемых земельных участках и их частях				
Сведения о характерных точках границ образуемых земельных участков				
Обозначение земельного участка :ЗУ30				
Обозначение характерных точек границ	Координаты, м		Средняя квадратическая погрешность положения характерной точки (M _t), м	Описание закрепления точки
	X	Y		
1	2	3	4	5
н1	423251.54	1231618.34	0.40	—
н2	423249.44	1231619.70	0.40	—
н3	423234.38	1231643.60	0.40	—
н4	423234.66	1231644.79	0.40	—
н5	423233.59	1231644.85	0.40	—
н6	423217.21	1231670.30	0.40	—
н7	423200.92	1231696.06	0.40	—
н8	423183.69	1231723.20	0.40	—
н9	423167.97	1231748.23	0.40	—
н10	423165.91	1231748.64	0.40	—
н11	423151.25	1231772.80	0.40	—
н12	423135.38	1231798.64	0.40	—
н13	423117.99	1231826.35	0.40	—
н14	423115.17	1231828.11	0.40	—
н15	423099.83	1231852.13	0.40	—
н16	423082.76	1231880.09	0.40	—
н17	423065.76	1231907.06	0.40	—
н18	423103.89	1231932.90	0.40	—
н19	423146.20	1231961.62	0.40	—
н20	423133.74	1231965.25	0.40	—
н21	422972.39	1231855.68	0.40	—
н22	422978.02	1231847.41	0.40	—
н23	423013.19	1231871.36	0.40	—
н24	423052.66	1231898.12	0.40	—
н25	423087.66	1231843.78	0.40	—
н26	423121.94	1231790.52	0.40	—
н27	423133.98	1231770.49	0.40	—
н28	423153.57	1231739.75	0.40	—
н29	423170.41	1231713.79	0.40	—
н30	423187.04	1231687.73	0.40	—
н31	423203.65	1231661.55	0.40	—
н32	423220.26	1231635.23	0.40	—
н33	423237.70	1231607.95	0.40	—
н1	423251.54	1231618.34	0.40	—
Сведения о частях границ образуемых земельных участков				
Обозначение земельного участка :ЗУ30				
Обозначение части границ		Горизонтальное проложение (S), м	Описание прохождения части границ	
от т.	до т.			
1	2	3	4	
н1	н2	2.50	—	
н2	н3	28.25	—	
н3	н4	1.22	—	
н4	н5	1.07	—	
н5	н6	30.27	—	

КОПИЯ ВЕРНА

подпись 

н6	н7	30.48	—
н7	н8	32.15	—
н8	н9	29.56	—
н9	н10	2.10	—
н10	н11	28.26	—
н11	н12	30.32	—
н12	н13	32.71	—
н13	н14	3.32	—
н14	н15	28.50	—
н15	н16	32.76	—
н16	н17	31.88	—
н17	н18	46.06	—
н18	н19	51.14	—
н19	н20	12.98	—
н20	н21	195.04	—
н21	н22	10.00	—
н22	н23	42.55	—
н23	н24	47.69	—
н24	н25	64.64	—
н25	н26	63.34	—
н26	н27	23.37	—
н27	н28	36.45	—
н28	н29	30.94	—
н29	н30	30.91	—
н30	н31	31.00	—
н31	н32	31.12	—
н32	н33	32.38	—
н33	н1	17.31	—

Общие сведения об образуемых земельных участках


Обозначение земельного участка :ЗУ30

№ п/п	Наименование характеристик земельного участка	Значение характеристики
1	2	3
1	Адрес земельного участка или описание его местоположения	Российская Федерация, Ярославская область, Некоузский район, Веретейское сельское поселение, деревня Большое Дьяконово
2	Категория земель	Земли населенных пунктов
3	Вид разрешенного использования	для обслуживания и эксплуатации улицы Центральная
4	Площадь земельного участка ± величина погрешности определения площади ($P \pm \Delta P$), м ²	7434 кв.м ± 121 кв.м
5	Предельный минимальный и максимальный размер земельного участка ($P_{\text{мин}}$ и $P_{\text{макс}}$), м ²	—
6	Кадастровый или иной номер здания, сооружения, объекта незавершенного строительства, расположенного на земельном участке	—
7	Иные сведения	—

Сведения об обеспечении доступа (прохода или проезда от земель общего пользования, земельных участков общего пользования, территории общего пользования) к образуемым или измененным земельным участкам

№ п/п	Кадастровый номер или обозначение земельного участка, для которого обеспечивается доступ	Сведения о земельных участках (землях общего пользования, территории общего пользования), посредством которых обеспечивается доступ
-------	--	---

КОПИЯ ВЕРНА

подпись 

1	2	3
1	:ЗУ30	Земли общего пользования

Сведения о выполненных измерениях и расчетах				
Метод определения координат характерных точек границ земельных участков и их частей				
№ п/п	Кадастровый номер или обозначение земельного участка, частей земельного участка	Метод определения координат		
1	2	3		
1	:ЗУ31	Картометрический метод		
Точность определения площади земельных участков				
№ п/п	Кадастровый номер или обозначение земельного участка	Площадь (P), м ²	Формулы, примененные для расчета предельной допустимой погрешности определения площади земельного участка (ΔP), м ²	
1	2	3	4	
1	:ЗУ31	789	3,5*0,4*√789=+-10	
Сведения об образуемых земельных участках и их частях				
Сведения о характерных точках границ образуемых земельных участков				
Обозначение земельного участка :ЗУ31				
Обозначение характерных точек границ	Координаты, м		Средняя квадратическая погрешность положения характерной точки (M _t), м	Описание закрепления точки
	X	Y		
1	2	3	4	5
н1	423146.20	1231961.62	0.40	—
н2	423118.90	1232024.93	0.40	—
н3	423122.49	1232031.78	0.40	—
н4	423115.18	1232039.27	0.40	—
н5	423107.83	1232025.35	0.40	—
н6	423133.74	1231965.25	0.40	—
н1	423146.20	1231961.62	0.40	—
Сведения о частях границ образуемых земельных участков				
Обозначение земельного участка :ЗУ31				
Обозначение части границ		Горизонтальное проложение (S), м	Описание прохождения части границ	
от т.	до т.			
1	2	3	4	
н1	н2	68.95	—	
н2	н3	7.73	—	
н3	н4	10.47	—	
н4	н5	15.74	—	
н5	н6	65.45	—	
н6	н1	12.98	—	
Общие сведения об образуемых земельных участках				
Обозначение земельного участка :ЗУ31				
№ п/п	Наименование характеристик земельного участка	Значение характеристики		
1	2	3		

КОПИЯ ВЕРНА
подпись 

1	Адрес земельного участка или описание его местоположения	Российская Федерация, Ярославская область, Некоузский район, Веретейское сельское поселение, деревня Большое Дьяконово
2	Категория земель	Земли населенных пунктов
3	Вид разрешенного использования	для обслуживания и эксплуатации улицы Центральная
4	Площадь земельного участка \pm величина погрешности определения площади ($P \pm \Delta P$), м ²	789 кв.м \pm 10 кв.м
5	Предельный минимальный и максимальный размер земельного участка ($P_{\text{мин}}$ и $P_{\text{макс}}$), м ²	—
6	Кадастровый или иной номер здания, сооружения, объекта незавершенного строительства, расположенного на земельном участке	—
7	Иные сведения	—
Сведения об обеспечении доступа (прохода или проезда от земель общего пользования, земельных участков общего пользования, территории общего пользования) к образуемым или измененным земельным участкам		
№ п/п	Кадастровый номер или обозначение земельного участка, для которого обеспечивается доступ	Сведения о земельных участках (землях общего пользования, территории общего пользования), посредством которых обеспечивается доступ
1	2	3
1	:ЗУ31	Земли общего пользования

Сведения о выполненных измерениях и расчетах				
Метод определения координат характерных точек границ земельных участков и их частей				
№ п/п	Кадастровый номер или обозначение земельного участка, частей земельного участка		Метод определения координат	
1	2		3	
1	:ЗУ32		Картометрический метод	
Точность определения площади земельных участков				
№ п/п	Кадастровый номер или обозначение земельного участка	Площадь (P), м²		Формулы, примененные для расчета предельной допустимой погрешности определения площади земельного участка (ΔP), м²
1	2	3		4
1	:ЗУ32	9381		3,5*0,4*√9381=+-136
Сведения об образуемых земельных участках и их частях				
Сведения о характерных точках границ образуемых земельных участков				
Обозначение земельного участка :ЗУ32				
Обозначение характерных точек границ	Координаты, м		Средняя квадратическая погрешность положения характерной точки (M _t), м	Описание закрепления точки
	X	Y		
1	2	3	4	5
n1	423361.18	1231676.88	0.40	—

КОПИЯ ВЕРНА

подпись 

н2	423352.11	1231692.49	0.40	—
н3	423339.41	1231711.17	0.40	—
н4	423137.35	1232016.52	0.40	—
н5	423122.49	1232031.78	0.40	—
н6	423115.18	1232039.27	0.40	—
н7	423107.83	1232025.35	0.40	—
н8	423133.74	1231965.25	0.40	—
н9	423146.20	1231961.62	0.40	—
н10	423146.81	1231960.74	0.40	—
н11	423164.27	1231934.28	0.40	—
н12	423237.61	1231831.97	0.40	—
н13	423254.35	1231805.84	0.40	—
н14	423287.86	1231750.43	0.40	—
н15	423304.13	1231724.86	0.40	—
н16	423337.90	1231671.07	0.40	—
н17	423341.19	1231665.95	0.40	—
н1	423361.18	1231676.88	0.40	—

Обозначение земельного участка :ЗУ20

Сведения о частях границ образуемых земельных участков

Обозначение земельного участка :ЗУ32

Обозначение части границ		Горизонтальное проложение (S), м	Описание прохождения части границ
от т.	до т.		
1	2	3	4
н1	н2	18.05	—
н2	н3	22.59	—
н3	н4	366.15	—
н4	н5	21.30	—
н5	н6	10.47	—
н6	н7	15.74	—
н7	н8	65.45	—
н8	н9	12.98	—
н9	н10	1.07	—
н10	н11	31.70	—
н11	н12	125.88	—
н12	н13	31.03	—
н13	н14	64.75	—
н14	н15	30.31	—
н15	н16	63.51	—
н16	н17	6.09	—
н17	н1	22.78	—

Общие сведения об образуемых земельных участках

Обозначение земельного участка :ЗУ32

№ п/п	Наименование характеристик земельного участка	Значение характеристики
1	2	3
1	Адрес земельного участка или описание его местоположения	Российская Федерация, Ярославская область, Некоузский район, Веретейское сельское поселение, деревня Большое Дьяконово
2	Категория земель	Земли населенных пунктов
3	Вид разрешенного использования	12.0 Земельные участки (территории) общего пользования
4	Площадь земельного участка ± величина погрешности	9381 кв.м ± 136 кв.м

КОПИЯ ВЕРНА

подпись 

	определения площади ($P \pm \Delta P$), м ²	
5	Предельный минимальный и максимальный размер земельного участка (P_{\min} и P_{\max}), м ²	В соответствии с документацией по планировке территории
6	Кадастровый или иной номер здания, сооружения, объекта незавершенного строительства, расположенного на земельном участке	—
7	Иные сведения	—
Сведения об обеспечении доступа (прохода или проезда от земель общего пользования, земельных участков общего пользования, территории общего пользования) к образуемым или измененным земельным участкам		
№ п/п	Кадастровый номер или обозначение земельного участка, для которого обеспечивается доступ	Сведения о земельных участках (землях общего пользования, территории общего пользования), посредством которых обеспечивается доступ
1	2	3
1	:ЗУ32	Земли общего пользования

Сведения о выполненных измерениях и расчетах				
Метод определения координат характерных точек границ земельных участков и их частей				
№ п/п	Кадастровый номер или обозначение земельного участка, частей земельного участка	Метод определения координат		
1	2	3		
1	:ЗУ33	Картометрический метод		
Точность определения площади земельных участков				
№ п/п	Кадастровый номер или обозначение земельного участка	Площадь (P), м²	Формулы, примененные для расчета предельной допустимой погрешности определения площади земельного участка (ΔP), м²	
1	2	3	4	
1	:ЗУ33	2447	3,5*0,4*√2447=+-69	
Сведения об образуемых земельных участках и их частях				
Сведения о характерных точках границ образуемых земельных участков				
Обозначение земельного участка :ЗУ33				
Обозначение характерных точек границ	Координаты, м		Средняя квадратическая погрешность положения характерной точки (M _t), м	Описание закрепления точки
	X	Y		
1	2	3	4	5
н1	423211.79	1231534.40	0.40	—
н2	423211.54	1231542.10	0.40	—
н3	423211.42	1231547.86	0.40	—
н4	423175.33	1231535.53	0.40	—
н5	423166.29	1231532.90	0.40	—
н6	423160.51	1231531.22	0.40	—
н7	423141.37	1231525.66	0.40	—
н8	423090.17	1231512.28	0.40	—
н9	423082.67	1231510.97	0.40	—
н10	423073.46	1231507.61	0.40	—

КОПИЯ ВЕРНА
подпись 

н11	423063.17	1231504.47	0.40	—
н12	423052.21	1231500.33	0.40	—
н13	423043.97	1231495.28	0.40	—
н14	423018.80	1231489.12	0.40	—
н15	423013.59	1231489.07	0.40	—
н16	422999.28	1231491.20	0.40	—
н17	422989.15	1231491.00	0.40	—
н18	422981.13	1231488.60	0.40	—
н19	422945.98	1231485.04	0.40	—
н20	422928.82	1231485.53	0.40	—
н21	422877.21	1231491.98	0.40	—
н22	422876.47	1231486.03	0.40	—
н23	422928.36	1231479.54	0.40	—
н24	422945.61	1231476.95	0.40	—
н25	422977.76	1231482.24	0.40	—
н26	422983.23	1231482.80	0.40	—
н27	422995.49	1231485.57	0.40	—
н28	423022.26	1231480.85	0.40	—
н29	423050.81	1231490.19	0.40	—
н30	423055.60	1231495.20	0.40	—
н31	423065.11	1231498.79	0.40	—
н32	423075.40	1231501.93	0.40	—
н33	423083.70	1231505.06	0.40	—
н34	423091.45	1231506.41	0.40	—
н35	423112.68	1231512.01	0.40	—
н36	423116.49	1231513.04	0.40	—
н37	423125.98	1231515.59	0.40	—
н38	423133.89	1231517.23	0.40	—
н39	423143.05	1231519.90	0.40	—
н40	423148.03	1231520.65	0.40	—
н41	423169.90	1231524.88	0.40	—
н42	423186.77	1231528.69	0.40	—
н1	423211.79	1231534.40	0.40	—

Сведения о частях границ образуемых земельных участков

Обозначение земельного участка :ЗУ33

Обозначение части границ		Горизонтальное проложение (S), м	Описание прохождения части границ
от т.	до т.		
1	2	3	4
н1	н2	7.70	—
н2	н3	5.76	—
н3	н4	38.14	—
н4	н5	9.41	—
н5	н6	6.02	—
н6	н7	19.93	—
н7	н8	52.92	—
н8	н9	7.61	—
н9	н10	9.80	—
н10	н11	10.76	—
н11	н12	11.72	—
н12	н13	9.66	—
н13	н14	25.91	—
н14	н15	5.21	—
н15	н16	14.47	—
н16	н17	10.13	—

КОПИЯ ВЕРНА
подпись 

н17	н18	8.37	—
н18	н19	35.33	—
н19	н20	17.17	—
н20	н21	52.01	—
н21	н22	6.00	—
н22	н23	52.29	—
н23	н24	17.44	—
н24	н25	32.58	—
н25	н26	5.50	—
н26	н27	12.57	—
н27	н28	27.18	—
н28	н29	30.04	—
н29	н30	6.93	—
н30	н31	10.17	—
н31	н32	10.76	—
н32	н33	8.87	—
н33	н34	7.87	—
н34	н35	21.96	—
н35	н36	3.95	—
н36	н37	9.83	—
н37	н38	8.08	—
н38	н39	9.54	—
н39	н40	5.04	—
н40	н41	22.28	—
н41	н42	17.29	—
н42	н1	25.66	—

Общие сведения об образуемых земельных участках

Обозначение земельного участка :ЗУ33

№ п/п	Наименование характеристик земельного участка	Значение характеристики
1	2	3
1	Адрес земельного участка или описание его местоположения	Российская Федерация, Ярославская область, Некоузский район, Веретейское сельское поселение, деревня Большое Дьяконово
2	Категория земель	Земли населенных пунктов
3	Вид разрешенного использования	для обслуживания и эксплуатации улицы Зеленая
4	Площадь земельного участка ± величина погрешности определения площади ($P \pm \Delta P$), м ²	2447 кв.м ± 69 кв.м
5	Предельный минимальный и максимальный размер земельного участка (P_{\min} и P_{\max}), м ²	—
6	Кадастровый или иной номер здания, сооружения, объекта незавершенного строительства, расположенного на земельном участке	—
7	Иные сведения	—

Сведения об обеспечении доступа (прохода или проезда от земель общего пользования, земельных участков общего пользования, территории общего пользования) к образуемым или измененным земельным участкам

№ п/п	Кадастровый номер или обозначение земельного участка, для которого обеспечивается доступ	Сведения о земельных участках (землях общего пользования, территории общего пользования), посредством которых обеспечивается доступ
1	2	3

КОПИЯ ВЕРНА

подпись 

1	:ЗУ33	Земли общего пользования

Сведения о выполненных измерениях и расчетах				
Метод определения координат характерных точек границ земельных участков и их частей				
№ п/п	Кадастровый номер или обозначение земельного участка, частей земельного участка	Метод определения координат		
1	2	3		
1	:ЗУ34	Картометрический метод		
Точность определения площади земельных участков				
№ п/п	Кадастровый номер или обозначение земельного участка	Площадь (Р), м²	Формулы, примененные для расчета предельной допустимой погрешности определения площади земельного участка (ΔР), м²	
1	2	3	4	
1	:ЗУ34	3171	3,5*0,4*√3171=+79	
Сведения об образуемых земельных участках и их частях				
Сведения о характерных точках границ образуемых земельных участков				
Обозначение земельного участка :ЗУ34				
Обозначение характерных точек границ	Координаты, м		Средняя квадратическая погрешность положения характерной точки (M _t), м	Описание закрепления точки
	X	Y		
1	2	3	4	5
н1	422999.28	1231491.20	0.40	—
н2	422997.05	1231511.72	0.40	—
н3	422997.19	1231534.37	0.40	—
н4	422997.18	1231541.15	0.40	—
н5	422996.64	1231557.67	0.40	—
н6	422994.15	1231571.85	0.40	—
н7	422994.21	1231599.10	0.40	—
н8	422994.12	1231618.71	0.40	—
н9	422995.13	1231632.07	0.40	—
н10	422995.03	1231645.27	0.40	—
н11	422994.64	1231651.48	0.40	—
н12	422995.83	1231678.59	0.40	—
н13	422996.39	1231697.40	0.40	—
н14	422992.71	1231707.82	0.40	—
н15	422992.77	1231725.61	0.40	—
н16	422994.18	1231743.86	0.40	—
н17	422995.67	1231763.30	0.40	—
н18	423025.38	1231762.69	0.40	—
н19	423007.19	1231790.00	0.40	—
н20	422989.15	1231777.75	0.40	—
н21	422986.36	1231743.27	0.40	—
н22	422986.63	1231723.48	0.40	—
н23	422986.90	1231676.90	0.40	—
н24	422986.73	1231653.05	0.40	—
н25	422983.13	1231638.40	0.40	—
н26	422983.25	1231631.44	0.40	—
н27	422983.18	1231621.68	0.40	—

КОПИЯ ВЕРНА

подпись

н28	422983.74	1231606.54	0.40	—
н29	422983.92	1231581.88	0.40	—
н30	422985.07	1231557.88	0.40	—
н31	422985.59	1231549.73	0.40	—
н32	422988.29	1231509.21	0.40	—
н33	422989.15	1231491.00	0.40	—
н1	422999.28	1231491.20	0.40	—

Сведения о частях границ образуемых земельных участков

Обозначение земельного участка :ЗУ34

Обозначение части границ		Горизонтальное проложение (S), м	Описание прохождения части границ
от т.	до т.		
1	2	3	4
н1	н2	20.64	—
н2	н3	22.65	—
н3	н4	6.78	—
н4	н5	16.53	—
н5	н6	14.40	—
н6	н7	27.25	—
н7	н8	19.61	—
н8	н9	13.40	—
н9	н10	13.20	—
н10	н11	6.22	—
н11	н12	27.14	—
н12	н13	18.82	—
н13	н14	11.05	—
н14	н15	17.79	—
н15	н16	18.30	—
н16	н17	19.50	—
н17	н18	29.72	—
н18	н19	32.81	—
н19	н20	21.81	—
н20	н21	34.59	—
н21	н22	19.79	—
н22	н23	46.58	—
н23	н24	23.85	—
н24	н25	15.09	—
н25	н26	6.96	—
н26	н27	9.76	—
н27	н28	15.15	—
н28	н29	24.66	—
н29	н30	24.03	—
н30	н31	8.17	—
н31	н32	40.61	—
н32	н33	18.23	—
н33	н1	10.13	—

Общие сведения об образуемых земельных участках

Обозначение земельного участка :ЗУ34

№ п/п	Наименование характеристик земельного участка	Значение характеристики
1	2	3
1	Адрес земельного участка или описание его местоположения	Российская Федерация, Ярославская область, Некоузский район, Веретейское сельское поселение, деревня Большое Дьяконово

КОПИЯ ВЕРНА
подпись 


2	Категория земель	Земли населенных пунктов
3	Вид разрешенного использования	для обслуживания и эксплуатации улицы Зеленая
4	Площадь земельного участка \pm величина погрешности определения площади ($P \pm \Delta P$), м ²	3171 кв.м \pm 79 кв.м
5	Предельный минимальный и максимальный размер земельного участка ($P_{\text{мин}}$ и $P_{\text{макс}}$), м ²	—
6	Кадастровый или иной номер здания, сооружения, объекта незавершенного строительства, расположенного на земельном участке	—
7	Иные сведения	—
Сведения об обеспечении доступа (прохода или проезда от земель общего пользования, земельных участков общего пользования, территории общего пользования) к образуемым или измененным земельным участкам		
№ п/п	Кадастровый номер или обозначение земельного участка, для которого обеспечивается доступ	Сведения о земельных участках (землях общего пользования, территории общего пользования), посредством которых обеспечивается доступ
1	2	3
1	:ЗУ34	Земли общего пользования

Сведения о выполненных измерениях и расчетах				
Метод определения координат характерных точек границ земельных участков и их частей				
№ п/п	Кадастровый номер или обозначение земельного участка, частей земельного участка	Метод определения координат		
1	2	3		
1	:ЗУ35	Картометрический метод		
Точность определения площади земельных участков				
№ п/п	Кадастровый номер или обозначение земельного участка	Площадь (P), м²	Формулы, примененные для расчета предельной допустимой погрешности определения площади земельного участка (ΔP), м²	
1	2	3	4	
1	:ЗУ35	1123	3,5*0,4*√1123=+-47	
Сведения об образуемых земельных участках и их частях				
Сведения о характерных точках границ образуемых земельных участков				
Обозначение земельного участка :ЗУ35				
Обозначение характерных точек границ	Координаты, м		Средняя квадратическая погрешность положения характерной точки (M _t), м	Описание закрепления точки
	X	Y		
1	2	3	4	5
н1	423166.30	1231532.86	0.40	—
н2	423160.61	1231550.71	0.40	—
н3	423159.97	1231558.26	0.40	—
н4	423150.76	1231589.85	0.40	—
н5	423126.64	1231660.66	0.40	—
н6	423110.88	1231685.86	0.40	—
н7	423105.75	1231682.61	0.40	—

КОПИЯ ВЕРНА

подпись

н8	423121.14	1231658.13	0.40	—		
н9	423145.91	1231577.94	0.40	—		
н10	423159.30	1231535.16	0.40	—		
н11	423160.51	1231531.22	0.40	—		
н1	423166.30	1231532.86	0.40	—		
Сведения о частях границ образуемых земельных участков						
Обозначение земельного участка :ЗУ35						
Обозначение части границ		Горизонтальное проложение (S), м	Описание прохождения части границ			
от т.	до т.					
1	2	3	4			
н1	н2	18.73	—			
н2	н3	7.58	—			
н3	н4	32.91	—			
н4	н5	74.81	—			
н5	н6	29.72	—			
н6	н7	6.07	—			
н7	н8	28.92	—			
н8	н9	83.93	—			
н9	н10	44.83	—			
н10	н11	4.12	—			
н11	н1	6.02	—			
Общие сведения об образуемых земельных участках						
Обозначение земельного участка :ЗУ35						
№ п/п	Наименование характеристик земельного участка		Значение характеристики			
1	2		3			
1	Адрес земельного участка или описание его местоположения		Российская Федерация, Ярославская область, Некоузский район, Веретейское сельское поселение, деревня Большое Дьяконово			
2	Категория земель		Земли населенных пунктов			
3	Вид разрешенного использования		для обслуживания и эксплуатации улицы Зеленая			
4	Площадь земельного участка ± величина погрешности определения площади ($P \pm \Delta P$), м ²		1123 кв.м ± 47 кв.м			
5	Предельный минимальный и максимальный размер земельного участка ($P_{\text{мин}}$ и $P_{\text{макс}}$), м ²		—			
6	Кадастровый или иной номер здания, сооружения, объекта незавершенного строительства, расположенного на земельном участке		—			
7	Иные сведения		—			
Сведения об обеспечении доступа (прохода или проезда от земель общего пользования, земельных участков общего пользования, территории общего пользования) к образуемым или измененным земельным участкам						
№ п/п	Кадастровый номер или обозначение земельного участка, для которого обеспечивается доступ		Сведения о земельных участках (землях общего пользования, территории общего пользования), посредством которых обеспечивается доступ			
1	2		3			
1	:ЗУ35		Земли общего пользования			
Сведения о выполненных измерениях и расчетах						

КОПИЯ ВЕРНА
подпись 


Метод определения координат характерных точек границ земельных участков и их частей				
№ п/п	Кадастровый номер или обозначение земельного участка, частей земельного участка		Метод определения координат	
1	2		3	
1	:ЗУ36		Картометрический метод	
Точность определения площади земельных участков				
№ п/п	Кадастровый номер или обозначение земельного участка	Площадь (Р), м ²	Формулы, примененные для расчета предельной допустимой погрешности определения площади земельного участка (ΔР), м ²	
1	2	3	4	
1	:ЗУ36	579	3,5*0,4*√579=+/-35	
Сведения об образуемых земельных участках и их частях				
Сведения о характерных точках границ образуемых земельных участков				
Обозначение земельного участка :ЗУ36				
Обозначение характерных точек границ	Координаты, м		Средняя квадратическая погрешность положения характерной точки (М _t), м	Описание закрепления точки
	X	Y		
1	2	3	4	5
н1	423117.96	1231718.12	0.40	—
н2	423103.59	1231741.58	0.40	—
н3	423086.18	1231724.92	0.40	—
н4	423098.39	1231706.23	0.40	—
н1	423117.96	1231718.12	0.40	—
Сведения о частях границ образуемых земельных участков				
Обозначение земельного участка :ЗУ36				
Обозначение части границ		Горизонтальное проложение (S), м	Описание прохождения части границ	
от т.	до т.			
1	2	3	4	
н1	н2	27.51	—	
н2	н3	24.10	—	
н3	н4	22.32	—	
н4	н1	22.90	—	
Общие сведения об образуемых земельных участках				
Обозначение земельного участка :ЗУ36				
№ п/п	Наименование характеристик земельного участка		Значение характеристики	
1	2		3	
1	Адрес земельного участка или описание его местоположения		Российская Федерация, Ярославская область, Некоузский район, Веретейское сельское поселение, деревня Большое Дьяконово	
2	Категория земель		Земли населенных пунктов	
3	Вид разрешенного использования		2.2 Для ведения личного подсобного хозяйства	
4	Площадь земельного участка ± величина погрешности определения площади (Р±ΔР), м ²		579 кв.м ± 34 кв.м	
5	Предельный минимальный и максимальный размер земельного участка (Р _{мин} и Р _{макс}), м ²		400 2500	
6	Кадастровый или иной номер здания, сооружения,		—	

КОПИЯ ВЕРНА

подпись 

	объекта незавершенного строительства, расположенного на земельном участке	
7	Иные сведения	—
Сведения об обеспечении доступа (прохода или проезда от земель общего пользования, земельных участков общего пользования, территории общего пользования) к образуемым или измененным земельным участкам		
№ п/п	Кадастровый номер или обозначение земельного участка, для которого обеспечивается доступ	Сведения о земельных участках (землях общего пользования, территории общего пользования), посредством которых обеспечивается доступ
1	2	3
1	:ЗУ36	Земли общего пользования

Сведения о выполненных измерениях и расчетах				
Метод определения координат характерных точек границ земельных участков и их частей				
№ п/п	Кадастровый номер или обозначение земельного участка, частей земельного участка	Метод определения координат		
1	2	3		
1	:ЗУ37	Картометрический метод		
Точность определения площади земельных участков				
№ п/п	Кадастровый номер или обозначение земельного участка	Площадь (Р), м²	Формулы, примененные для расчета предельной допустимой погрешности определения площади земельного участка (ΔР), м²	
1	2	3	4	
1	:ЗУ37	4788	3,5*0,4*√4788=+-97	
Сведения об образуемых земельных участках и их частях				
Сведения о характерных точках границ образуемых земельных участков				
Обозначение земельного участка :ЗУ37				
Обозначение характерных точек границ	Координаты, м		Средняя квадратическая погрешность положения характерной точки (Мt), м	Описание закрепления точки
	X	Y		
1	2	3	4	5
н1	423067.01	1232043.78	0.40	—
н2	422979.02	1232058.44	0.40	—
н3	422936.69	1232048.87	0.40	—
н4	422881.45	1232059.58	0.40	—
н5	422769.23	1232014.22	0.40	—
н6	422857.77	1232019.18	0.40	—
н7	422960.36	1232041.95	0.40	—
н8	422966.70	1232042.64	0.40	—
н9	423002.76	1232041.05	0.40	—
н1	423067.01	1232043.78	0.40	—
Сведения о частях границ образуемых земельных участков				
Обозначение земельного участка :ЗУ37				
Обозначение части границ	Горизонтальное проложение (S), м		Описание прохождения части границ	

КОПИЯ ВЕРНА
подпись 

от т.	до т.		
1	2	3	4
н1	н2	89.20	—
н2	н3	43.40	—
н3	н4	56.27	—
н4	н5	121.04	—
н5	н6	88.68	—
н6	н7	105.09	—
н7	н8	6.38	—
н8	н9	36.10	—
н9	н1	64.31	—
Обозначение земельного участка :ЗУ20			
Общие сведения об образуемых земельных участках			
Обозначение земельного участка :ЗУ37			
№ п/п	Наименование характеристик земельного участка	Значение характеристики	
1	2	3	
1	Адрес земельного участка или описание его местоположения	Российская Федерация, Ярославская область, Некоузский район, Веретейское сельское поселение, деревня Большое Дьяконово	
2	Категория земель	Земли населенных пунктов	
3	Вид разрешенного использования	12.0 Земельные участки (территории) общего пользования	
4	Площадь земельного участка ± величина погрешности определения площади (Р±ΔР), м²	4788 кв.м ± 97 кв.м	
5	Предельный минимальный и максимальный размер земельного участка (Р _{мин} и Р _{макс}), м²	В соответствии с документацией по планировке территории	
6	Кадастровый или иной номер здания, сооружения, объекта незавершенного строительства, расположенного на земельном участке	—	
7	Иные сведения	—	
Сведения об обеспечении доступа (прохода или проезда от земель общего пользования, земельных участков общего пользования, территории общего пользования) к образуемым или измененным земельным участкам			
№ п/п	Кадастровый номер или обозначение земельного участка, для которого обеспечивается доступ	Сведения о земельных участках (землях общего пользования, территории общего пользования), посредством которых обеспечивается доступ	
1	2	3	
1	:ЗУ37	Земли общего пользования	

Сведения о выполненных измерениях и расчетах		
Метод определения координат характерных точек границ земельных участков и их частей		
№ п/п	Кадастровый номер или обозначение земельного участка, частей земельного участка	Метод определения координат
1	2	3
1	:ЗУ38	Картометрический метод

КОПИЯ ВЕРНА

подпись

Точность определения площади земельных участков				
№ п/п	Кадастровый номер или обозначение земельного участка	Площадь (Р), м ²		Формулы, примененные для расчета предельной допустимой погрешности определения площади земельного участка (ΔP), м ²
1	2	3		4
1	:ЗУ38	1614		$3,5 \cdot 0,4 \cdot \sqrt{1614} = \pm 56$
Сведения об образуемых земельных участках и их частях				
Сведения о характерных точках границ образуемых земельных участков				
Обозначение земельного участка :ЗУ38				
Обозначение характерных точек границ	Координаты, м		Средняя квадратическая погрешность положения характерной точки (M_t), м	Описание закрепления точки
	X	Y		
1	2	3	4	5
n1	423137.72	1231604.41	0.40	—
n2	423129.45	1231631.17	0.40	—
n3	423125.05	1231629.50	0.40	—
n4	423074.28	1231609.59	0.40	—
n5	423079.17	1231598.58	0.40	—
n6	423085.71	1231583.85	0.40	—
n7	423099.90	1231589.47	0.40	—
n8	423135.26	1231603.49	0.40	—
n1	423137.72	1231604.38	0.40	—
Сведения о частях границ образуемых земельных участков				
Обозначение земельного участка :ЗУ38				
Обозначение части границ		Горизонтальное проложение (S), м	Описание прохождения части границ	
от т.	до т.			
1	2	3	4	
n1	n2	28.01	—	
n2	n3	4.71	—	
n3	n4	54.53	—	
n4	n5	12.05	—	
n5	n6	16.12	—	
n6	n7	15.26	—	
n7	n8	38.04	—	
n8	n1	2.62	—	
Общие сведения об образуемых земельных участках				
Обозначение земельного участка :ЗУ38				
№ п/п	Наименование характеристик земельного участка		Значение характеристики	
1	2		3	
1	Адрес земельного участка или описание его местоположения		Российская Федерация, Ярославская область, Некоузский район, Веретейское сельское поселение, деревня Большое Дьяконово	
2	Категория земель		Земли населенных пунктов	
3	Вид разрешенного использования		2.2 Для ведения личного подсобного хозяйства	
4	Площадь земельного участка \pm величина погрешности определения площади ($P \pm \Delta P$), м ²		1614 кв.м \pm 56 кв.м	
5	Предельный минимальный и максимальный размер земельного участка (P_{\min} и P_{\max}), м ²		400 2500	

КОПИЯ ВЕРНА

подпись



6	Номера земельных участков, из которых образован данный участок	76:08:010605:237
7	Кадастровый или иной номер здания, сооружения, объекта незавершенного строительства, расположенного на земельном участке	—
8	Иные сведения	—
№ п/п	Кадастровый номер или обозначение земельного участка, для которого обеспечивается доступ	Сведения о земельных участках (землях общего пользования, территории общего пользования), посредством которых обеспечивается доступ
1	2	3
1	:ЗУ38	Земли общего пользования


Сведения о выполненных измерениях и расчетах				
Метод определения координат характерных точек границ земельных участков и их частей				
№ п/п	Кадастровый номер или обозначение земельного участка, частей земельного участка	Метод определения координат		
1	2	3		
1	:ЗУ39	Картометрический метод		
Точность определения площади земельных участков				
№ п/п	Кадастровый номер или обозначение земельного участка	Площадь (Р), м²	Формулы, примененные для расчета предельной допустимой погрешности определения площади земельного участка (ΔР), м²	
1	2	3	4	
1	:ЗУ39	2039	3,5*0,4*√2039=+-63	
Сведения об образуемых земельных участках и их частях				
Сведения о характерных точках границ образуемых земельных участков				
Обозначение земельного участка :ЗУ39				
Обозначение характерных точек границ	Координаты, м		Средняя квадратическая погрешность положения характерной точки (Мt), м	Описание закрепления точки
	X	Y		
1	2	3	4	5
n1	423129.45	1231631.17	0.40	—
n2	423121.14	1231658.13	0.40	—
n3	423114.79	1231668.01	0.40	—
n4	423111.01	1231665.27	0.40	—
n5	423063.21	1231634.53	0.40	—
n6	423074.28	1231609.59	0.40	—
n7	423125.05	1231629.50	0.40	—
n1	423129.45	1231631.17	0.40	—
Сведения о частях границ образуемых земельных участков				
Обозначение земельного участка :ЗУ39				
Обозначение части границ		Горизонтальное проложение (S), м	Описание прохождения части границ	
от т.	до т.			
1	2	3	4	
n1	n2	28.21	—	

КОПИЯ ВЕРНА

подпись 

н2	н3	11.74	—
н3	н4	4.67	—
н4	н5	56.83	—
н5	н6	27.29	—
н6	н7	54.53	—
н7	н1	4.71	—
Общие сведения об образуемых земельных участках			
Обозначение земельного участка :ЗУ39			
№ п/п	Наименование характеристик земельного участка	Значение характеристики	
1	2	3	
1	Адрес земельного участка или описание его местоположения	Российская Федерация, Ярославская область, Некоузский район, Веретейское сельское поселение, деревня Большое Дьяконово	
2	Категория земель	Земли населенных пунктов	
3	Вид разрешенного использования	2.2 Для ведения личного подсобного хозяйства	
4	Площадь земельного участка ± величина погрешности определения площади (Р±ΔР), м²	2039 кв.м ± 63 кв.м	
5	Предельный минимальный и максимальный размер земельного участка (Р _{мин} и Р _{макс}), м²	400 2500	
6	Номера земельных участков, из которых образован данный участок	76:08:010605:237	
7	Кадастровый или иной номер здания, сооружения, объекта незавершенного строительства, расположенного на земельном участке	76:08:010605:290	
8	Иные сведения	—	
Сведения об обеспечении доступа (прохода или проезда от земель общего пользования, земельных участков общего пользования, территории общего пользования) к образуемым или измененным земельным участкам			
№ п/п	Кадастровый номер или обозначение земельного участка, для которого обеспечивается доступ	Сведения о земельных участках (землях общего пользования, территории общего пользования), посредством которых обеспечивается доступ	
1	2	3	
1	:ЗУ39	Земли общего пользования	

Сведения о выполненных измерениях и расчетах			
Метод определения координат характерных точек границ земельных участков и их частей			
№ п/п	Кадастровый номер или обозначение земельного участка, частей земельного участка	Метод определения координат	
1	2	3	
1	:ЗУ40	Картометрический метод	
Точность определения площади земельных участков			
№ п/п	Кадастровый номер или обозначение земельного участка	Площадь (Р), м ²	Формулы, примененные для расчета предельной допустимой погрешности определения площади земельного участка (ΔР), м ²

КОПИЯ ЗЕРНА
подпись 

1	2	3	4	
1	:ЗУ40	1912	3,5*0,4*√1912=+-61	
Сведения об образуемых земельных участках и их частях				
Сведения о характерных точках границ образуемых земельных участков				
Обозначение земельного участка :ЗУ40				
Обозначение характерных точек границ	Координаты, м		Средняя квадратическая погрешность положения характерной точки (M _t), м	Описание закрепления точки
	X	Y		
1	2	3	4	5
н1	423166.29	1231532.90	0.40	—
н2	423160.61	1231550.71	0.40	—
н3	423159.97	1231558.26	0.40	—
н4	423150.76	1231589.85	0.40	—
н5	423126.64	1231660.66	0.40	—
н6	423110.88	1231685.86	0.40	—
н7	423105.02	1231695.41	0.40	—
н8	423058.50	1231673.99	0.40	—
н9	423029.04	1231652.88	0.40	—
н10	422994.64	1231651.48	0.40	—
н11	422995.03	1231645.27	0.40	—
н12	422999.97	1231647.86	0.40	—
н13	423037.51	1231648.82	0.40	—
н14	423074.89	1231675.05	0.40	—
н15	423086.61	1231680.66	0.40	—
н16	423099.01	1231687.61	0.40	—
н17	423101.26	1231687.30	0.40	—
н18	423103.25	1231685.75	0.40	—
н19	423105.72	1231682.61	0.40	—
н20	423121.14	1231658.13	0.40	—
н21	423143.73	1231585.00	0.40	—
н22	423160.51	1231531.22	0.40	—
н1	423166.29	1231532.90	0.40	—
Сведения о частях границ образуемых земельных участков				
Обозначение земельного участка :ЗУ40				
Обозначение части границ		Горизонтальное проложение (S), м	Описание прохождения части границ	
от т.	до т.			
1	2	3	4	
н1	н2	18.69	—	
н2	н3	7.58	—	
н3	н4	32.91	—	
н4	н5	74.81	—	
н5	н6	29.72	—	
н6	н7	11.20	—	
н7	н8	51.21	—	
н8	н9	36.24	—	
н9	н10	34.43	—	
н10	н11	6.22	—	
н11	н12	5.58	—	
н12	н13	37.55	—	
н13	н14	45.66	—	
н14	н15	12.99	—	
н15	н16	14.21	—	
н16	н17	2.27	—	

КОПИЯ ВЕРНА

подпись 

н17	н18	2.52	—
н18	н19	4.00	—
н19	н20	28.93	—
н20	н21	76.54	—
н21	н22	56.34	—
н22	н1	6.02	—
Общие сведения об образуемых земельных участках			
Обозначение земельного участка :ЗУ40			
№ п/п	Наименование характеристик земельного участка	Значение характеристики	
1	2	3	
1	Адрес земельного участка или описание его местоположения	Российская Федерация, Ярославская область, Некоузский район, Веретейское сельское поселение, деревня Большое Дьяконово	
2	Категория земель	Земли населенных пунктов	
3	Вид разрешенного использования	12.0 Земельные участки (территории) общего пользования	
4	Площадь земельного участка ± величина погрешности определения площади (Р±ΔР), м²	1912 кв.м ± 61 кв.м	
5	Предельный минимальный и максимальный размер земельного участка (Р _{мин} и Р _{макс}), м²	В соответствии с документацией по планировке территории	
6	Кадастровый или иной номер здания, сооружения, объекта незавершенного строительства, расположенного на земельном участке	—	
7	Иные сведения	—	
Сведения об обеспечении доступа (прохода или проезда от земель общего пользования, земельных участков общего пользования, территории общего пользования) к образуемым или измененным земельным участкам			
№ п/п	Кадастровый номер или обозначение земельного участка, для которого обеспечивается доступ	Сведения о земельных участках (землях общего пользования, территории общего пользования), посредством которых обеспечивается доступ	
1	2	3	
1	:ЗУ40	Земли общего пользования	

Сведения о выполненных измерениях и расчетах			
Метод определения координат характерных точек границ земельных участков и их частей			
№ п/п	Кадастровый номер или обозначение земельного участка, частей земельного участка	Метод определения координат	
1	2	3	
1	:ЗУ41	Картометрический метод	
Точность определения площади земельных участков			
№ п/п	Кадастровый номер или обозначение земельного участка	Площадь (Р), м²	Формулы, примененные для расчета предельной допустимой погрешности определения площади земельного участка (ΔР), м²
1	2	3	4
1	:ЗУ41	178	3,5*0,4*√178=+-19

КОПИЯ ВЕРНА
подпись 

Сведения об образуемых земельных участках и их частях				
Сведения о характерных точках границ образуемых земельных участков				
Обозначение земельного участка :ЗУ40				
Обозначение характерных точек границ	Координаты, м		Средняя квадратическая погрешность положения характерной точки (M_t), м	Описание закрепления точки
	X	Y		
1	2	3	4	5
н1	422873,68	1231989,67	0.40	—
н2	422880,05	1231993,82	0.40	—
н3	422868,54	1232011,45	0.40	—
н4	422859,95	1232009,77	0.40	—
н1	422873,68	1232009,77	0.40	—
Сведения о частях границ образуемых земельных участков				
Обозначение земельного участка :ЗУ41				
Обозначение части границ		Горизонтальное проложение (S), м	Описание прохождения части границ	
от т. 1	до т. 2			
н1	н2	7.60	—	
н2	н3	21.05	—	
н3	н4	8.75	—	
н4	н1	24.34	—	
Общие сведения об образуемых земельных участках				
Обозначение земельного участка :ЗУ41				
№ п/п	Наименование характеристик земельного участка		Значение характеристики	
1	2		3	
1	Адрес земельного участка или описание его местоположения		Российская Федерация, Ярославская область, Некоузский район, Веретейское сельское поселение, деревня Большое Дьяконово, улица Подгорная	
2	Категория земель		Земли населенных пунктов	
3	Вид разрешенного использования		12.0 Земельные участки (территории) общего пользования	
4	Площадь земельного участка \pm величина погрешности определения площади ($P \pm \Delta P$), m^2		178 кв.м \pm 19 кв.м	
5	Предельный минимальный и максимальный размер земельного участка ($P_{мин}$ и $P_{макс}$), m^2		В соответствии с документацией по планировке территории	
6	Кадастровый или иной номер здания, сооружения, объекта незавершенного строительства, расположенного на земельном участке		—	
7	Иные сведения		—	
Сведения об обеспечении доступа (прохода или проезда от земель общего пользования, земельных участков общего пользования, территории общего пользования) к образуемым или измененным земельным участкам				
№ п/п	Кадастровый номер или обозначение земельного участка, для которого обеспечивается доступ		Сведения о земельных участках (землях общего пользования, территории общего пользования), посредством которых обеспечивается доступ	
1	2		3	
1	:ЗУ41		Земли общего пользования	

КОПИЯ ВЕРНА

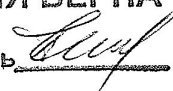
подпись

--	--	--

Сведения о выполненных измерениях и расчетах				
Метод определения координат характерных точек границ земельных участков и их частей				
№ п/п	Кадастровый номер или обозначение земельного участка, частей земельного участка	Метод определения координат		
1	2	3		
1	:ЗУ42	Картометрический метод		
Точность определения площади земельных участков				
№ п/п	Кадастровый номер или обозначение земельного участка	Площадь (Р), м ²	Формулы, примененные для расчета предельной допустимой погрешности определения площади земельного участка (ΔР), м ²	
1	2	3	4	
1	:ЗУ42	2236	3,5*0,4*√2236=+66	
Сведения об образуемых земельных участках и их частях				
Сведения о характерных точках границ образуемых земельных участков				
Обозначение земельного участка :ЗУ42				
Обозначение характерных точек границ	Координаты, м		Средняя квадратическая погрешность положения характерной точки (M _t), м	Описание закрепления точки
	X	Y		
1	2	3	4	5
н1	423034.80	1231762.50	0.40	—
н2	422978.02	1231847.41	0.40	—
н3	422972.39	1231855.68	0.40	—
н4	422966.24	1231864.80	0.40	—
н5	422957.64	1231877.55	0.40	—
н6	422940.35	1231903.19	0.40	—
н7	422921.74	1231930.79	0.40	—
н8	422904.33	1231956.60	0.40	—
н9	422880.05	1231993.82	0.40	—
н10	422868.55	1232011.44	0.40	—
н11	422859.95	1232009.77	0.40	—
н12	422873.68	1231989.67	0.40	—
н13	422965.76	1231851.96	0.40	—
н14	422971.69	1231843.17	0.40	—
н15	423007.19	1231790.00	0.40	—
н16	423025.38	1231762.69	0.40	—
н1	423034.80	1231762.50	0.40	—
Сведения о частях границ образуемых земельных участков				
Обозначение земельного участка :ЗУ42				
Обозначение части границ		Горизонтальное проложение (S), м	Описание прохождения части границ	
от т.	до т.			
1	2	3	4	
н1	н2	102.15	—	
н2	н3	10.00	—	
н3	н4	11.00	—	
н4	н5	15.38	—	

КОПИЯ ВЕРНА

подпись



н5	н6	30.92	—
н6	н7	33.29	—
н7	н8	31.13	—
н8	н9	44.44	—
н9	н10	21.04	—
н10	н11	8.76	—
н11	н12	24.34	—
н12	н13	165.66	—
н13	н14	10.60	—
н14	н15	63.93	—
н15	н16	32.81	—
н16	н1	9.42	—

Общие сведения об образуемых земельных участках

Обозначение земельного участка :ЗУ42

№ п/п	Наименование характеристик земельного участка	Значение характеристики
1	2	3
1	Адрес земельного участка или описание его местоположения	Российская Федерация, Ярославская область, Некоузский район, Веретейское сельское поселение, деревня Большое Дьяконово, улица Подгорная
2	Категория земель	Земли населенных пунктов
3	Вид разрешенного использования	12.0 Земельные участки (территории) общего пользования
4	Площадь земельного участка ± величина погрешности определения площади ($P \pm \Delta P$), м ²	2236 кв.м ± 66 кв.м
5	Предельный минимальный и максимальный размер земельного участка ($P_{\text{мин}}$ и $P_{\text{макс}}$), м ²	В соответствии с документацией по планировке территории
6	Номера земельных участков, из которых образован данный участок	76:08:010605:215; 76:08:010605:ЗУ41
7	Кадастровый или иной номер здания, сооружения, объекта незавершенного строительства, расположенного на земельном участке	—
8	Иные сведения	—

Сведения об обеспечении доступа (прохода или проезда от земель общего пользования, земельных участков общего пользования, территории общего пользования) к образуемым или измененным земельным участкам

№ п/п	Кадастровый номер или обозначение земельного участка, для которого обеспечивается доступ	Сведения о земельных участках (землях общего пользования, территории общего пользования), посредством которых обеспечивается доступ
1	2	3
1	:ЗУ42	Земли общего пользования

Сведения о выполненных измерениях и расчетах

Метод определения координат характерных точек границ земельных участков и их частей


№ п/п	Кадастровый номер или обозначение земельного участка, частей земельного участка	Метод определения координат
-------	---	-----------------------------

КОПИЯ ВЕРНА

подпись

1	2		3	
1	:ЗУ43		Картометрический метод	
Точность определения площади земельных участков				
№ п/п	Кадастровый номер или обозначение земельного участка	Площадь (P), м ²		Формулы, примененные для расчета предельной допустимой погрешности определения площади земельного участка (ΔP), м ²
1	2	3		4
1	:ЗУ43	938		$3,5*0,4*\sqrt{938}=+43$
Сведения об образуемых земельных участках и их частях				
Сведения о характерных точках границ образуемых земельных участков				
Обозначение земельного участка :ЗУ43				
Обозначение характерных точек границ	Координаты, м		Средняя квадратическая погрешность положения характерной точки (M _t), м	Описание закрепления точки
	X	Y		
1	2	3	4	5
н1	423069.73	1231428.68	0.40	—
н2	423067.52	1231498.37	0.40	—
н3	423053.36	1231492.86	0.40	—
н4	423050.81	1231490.19	0.40	—
н5	423049.40	1231488.72	0.40	—
н6	423056.51	1231443.46	0.40	—
н7	423063.00	1231431.54	0.40	—
н1	423069.73	1231428.68	0.40	—
Сведения о частях границ образуемых земельных участков				
Обозначение земельного участка :ЗУ43				
Обозначение части границ		Горизонтальное проложение (S), м	Описание прохождения части границ	
от т.	до т.			
1	2	3	4	
н1	н2	69.73	—	
н2	н3	15.19	—	
н3	н4	3.69	—	
н4	н5	2.04	—	
н5	н6	45.82	—	
н6	н7	13.57	—	
н7	н1	7.31	—	
Общие сведения об образуемых земельных участках				
Обозначение земельного участка :ЗУ43				
№ п/п	Наименование характеристик земельного участка		Значение характеристики	
1	2		3	
1	Адрес земельного участка или описание его местоположения		Российская Федерация, Ярославская область, Некоузский район, Веретейское сельское поселение, деревня Большое Дьяконово	
2	Категория земель		Земли населенных пунктов	
3	Вид разрешенного использования		2.2 Для ведения личного подсобного хозяйства	
4	Площадь земельного участка ± величина погрешности определения площади ($P \pm \Delta P$), м ²		938 кв.м ± 43 кв.м	
5	Предельный минимальный и максимальный размер земельного участка ($P_{\text{мин}}$ и $P_{\text{макс}}$), м ²		400 2500	


КОПИЯ ВЕРНА

подпись 

6	Номера земельных участков, из которых образован данный участок	76:08:010605:166
7	Кадастровый или иной номер здания, сооружения, объекта незавершенного строительства, расположенного на земельном участке	—
8	Иные сведения	—
№ п/п	Кадастровый номер или обозначение земельного участка, для которого обеспечивается доступ	Сведения о земельных участках (землях общего пользования, территории общего пользования), посредством которых обеспечивается доступ
1	2	3
1	:ЗУ43	Земли общего пользования



Сведения об образуемых земельных участках					
1. Сведения о характерных точках границ образуемого земельного участка					:ЗУ50
Система координат МСК-76, зона					Зона № 1
Обозначение характерных точек границ	Координаты, м		Метод определения координат	Формулы, примененные для расчета средней квадратической погрешности определения координат характерной точки границ (Mt), с подставленными в такие формулы значениями и итоговые (вычисленные) значения Mt, м	Описание закрепления точки
	X	Y			
1	2	3	4	5	6
н1	423182.79	1231908.32	Метод спутниковых геодезических измерений (определений)	Mt = 0,4	-
н2	423164.27	1231934.28	Метод спутниковых геодезических измерений (определений)	Mt = 0,4	-
н3	423154.27	1231927.72	Метод спутниковых геодезических измерений (определений)	Mt = 0,4	-
н4	423121.29	1231906.21	Метод спутниковых геодезических измерений (определений)	Mt = 0,4	-
н5	423138.47	1231878.27	Метод спутниковых геодезических измерений (определений)	Mt = 0,4	-
н6	423139.29	1231878.83	Метод спутниковых геодезических измерений (определений)	Mt = 0,4	-
н7	423178.99	1231905.96	Метод спутниковых геодезических измерений (определений)	Mt = 0,4	-
н1	423182.79	1231908.32	Метод спутниковых геодезических измерений (определений)	Mt = 0,4	-



Сведения об образуемых земельных участках

2. Сведения о частях границ образуемого земельного участка

:ЗУ50

обозначение земельного участка

Обозначение части границ		Горизонтальное проложение (S), м	Описание прохождения части границ
от т.	до т.		
1	2	3	4
н1	н2	31.89	-
н2	н3	11.96	-
н3	н4	39.37	-
н4	н5	32.80	-
н5	н6	0.99	-
н6	н7	48.08	-
н7	н1	4.47	-

3. Сведения об образовании земельных участков путем перераспределения:

Обозначение земельного участка :ЗУ1:

№ п/п	Источник образования		Сведения о частях земельных участков (земель), включаемых в образуемый земельный участок	
	Кадастровый номер земельного участка (учетный номер кадастрового квартала)	Площадь (P), м ²	Обозначение	Площадь (P), м ²
1	2	3	4	5
-	-	-	-	-

4. Сведения о характеристиках образуемого земельного участка

:ЗУ50

обозначение земельного участка

№ п/п	Наименование характеристики земельного участка	Значение характеристики
1	2	3
1	Адрес земельного участка	-
2	Сведения о местоположении земельного участка в структурированном в соответствии с федеральной информационной адресной системой виде (при отсутствии адреса земельного участка)	Российская Федерация, Ярославская область, район Некоузский, деревня Большое Дьяконово
3	Дополнительные сведения о местоположении земельного участка	Российская Федерация, Веретейский с/о
4	Категория земель	Земли населенных пунктов
5	Вид (виды) разрешенного использования земельного участка	для ведения личного подсобного хозяйства
5.1	Дополнительные сведения об использовании земельного участка	-
6	Реестровый номер границ территориальной зоны или в случае отсутствия такого реестрового номера ее индивидуальное обозначение (вид, тип, номер, индекс)	-
7	Площадь земельного участка ± величина предельной погрешности определения (вычисления) площади ($P \pm \Delta P$), м ²	1690 ± 14
8	Формулы, примененные для вычисления предельной погрешности определения площади земельного участка, с подставленными в такие формулы значениями и итоговые (вычисленные) значения (ΔP), м ²	$3.5 \cdot 0.1 \cdot \sqrt{1689} = 58$



Сведения об образуемых земельных участках

4. Сведения о характеристиках образуемого земельного участка

:ЗУ50

обозначение земельного участка

№ п/п	Наименование характеристики земельного участка	Значение характеристики
1	2	3
9	Предельные минимальный и максимальный размеры земельного участка (Рмин) и (Рмакс), м²	400 2500
10	Кадастровый или иной государственный учетный номер (инвентарный) объекта недвижимости, расположенного на образуемом земельном участке	-
11	Кадастровые номера исходных земельных участков	76:08:010605:125
12	Условный номер земельного участка	-
13	Учетный номер проекта межевания территории	-
14	Дополнительные сведения об образовании земельного участка	Земли, находящиеся в государственной или муниципальной собственности
15	Сведения о земельных участках (землях общего пользования, территории общего пользования), посредством которых обеспечивается доступ	Земли общего пользования
16	Иные сведения	-

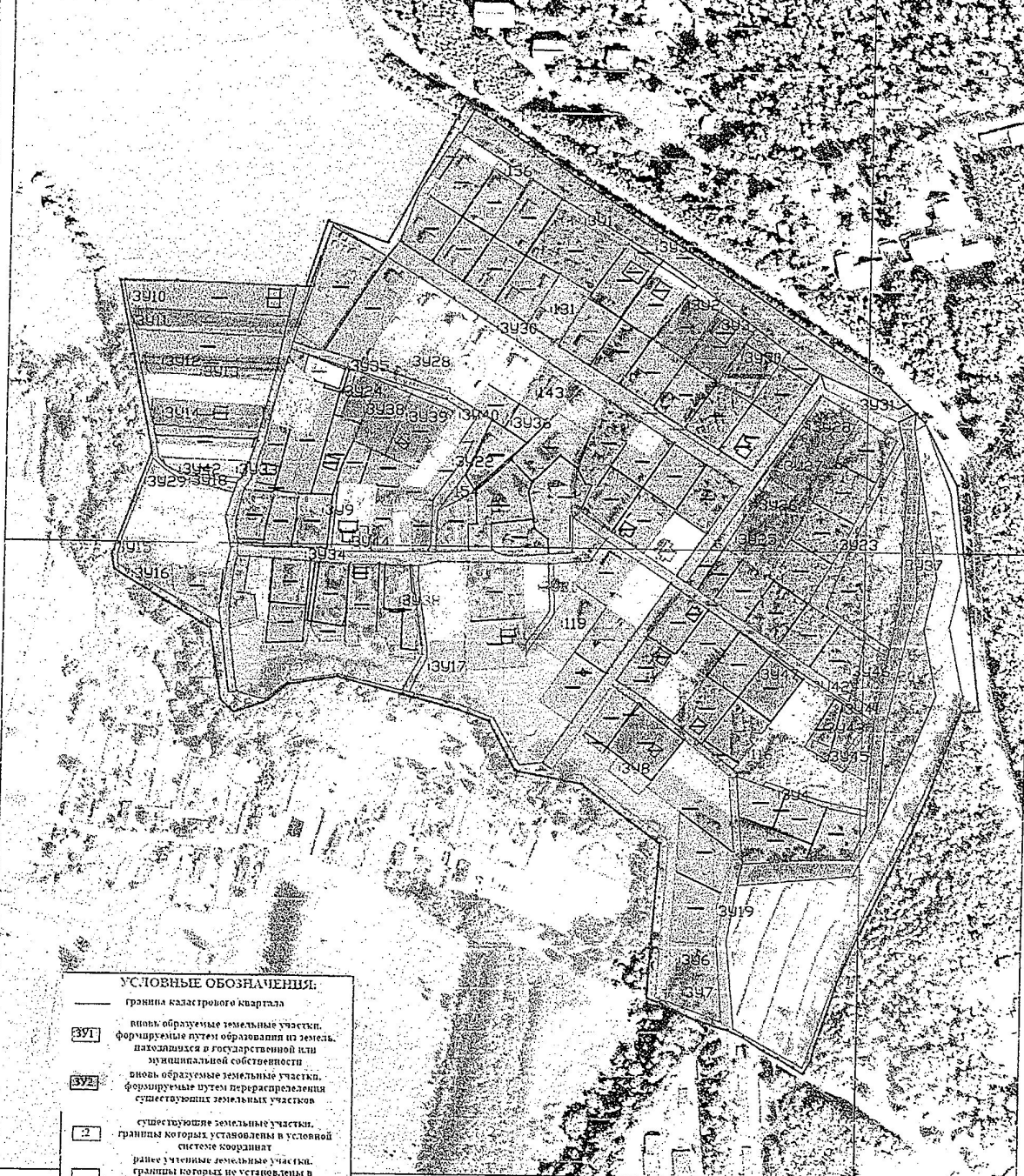
КОПИЯ ВЕРНА

подпись



ПРОЕКТ МЕЖЕВАНИЯ ТЕРРИТОРИИ

кадастрового квартала 76:08:010605,
расположенного по адресу: Ярославская область,
Некоузский район, Верейский сельский округ,
деревня Большое Дьяконово
чертеж границ планируемых, образуемых и ранее учтенных
земельных участков



УСЛОВНЫЕ ОБОЗНАЧЕНИЯ:

- границы кадастрового квартала
- 391 — вновь образуемые земельные участки, формируемые путем образования из земель, находящихся в государственной или муниципальной собственности
- 392 — вновь образуемые земельные участки, формируемые путем перераспределения существующих земельных участков
- 2 — существующие земельные участки, границы которых установлены в условной системе координат
- ранее учтенные земельные участки, границы которых не установлены в соответствии с требованиями земельного законодательства
- резервные территории
- существующие земельные участки, границы которых установлены в соответствии с требованиями законодательства

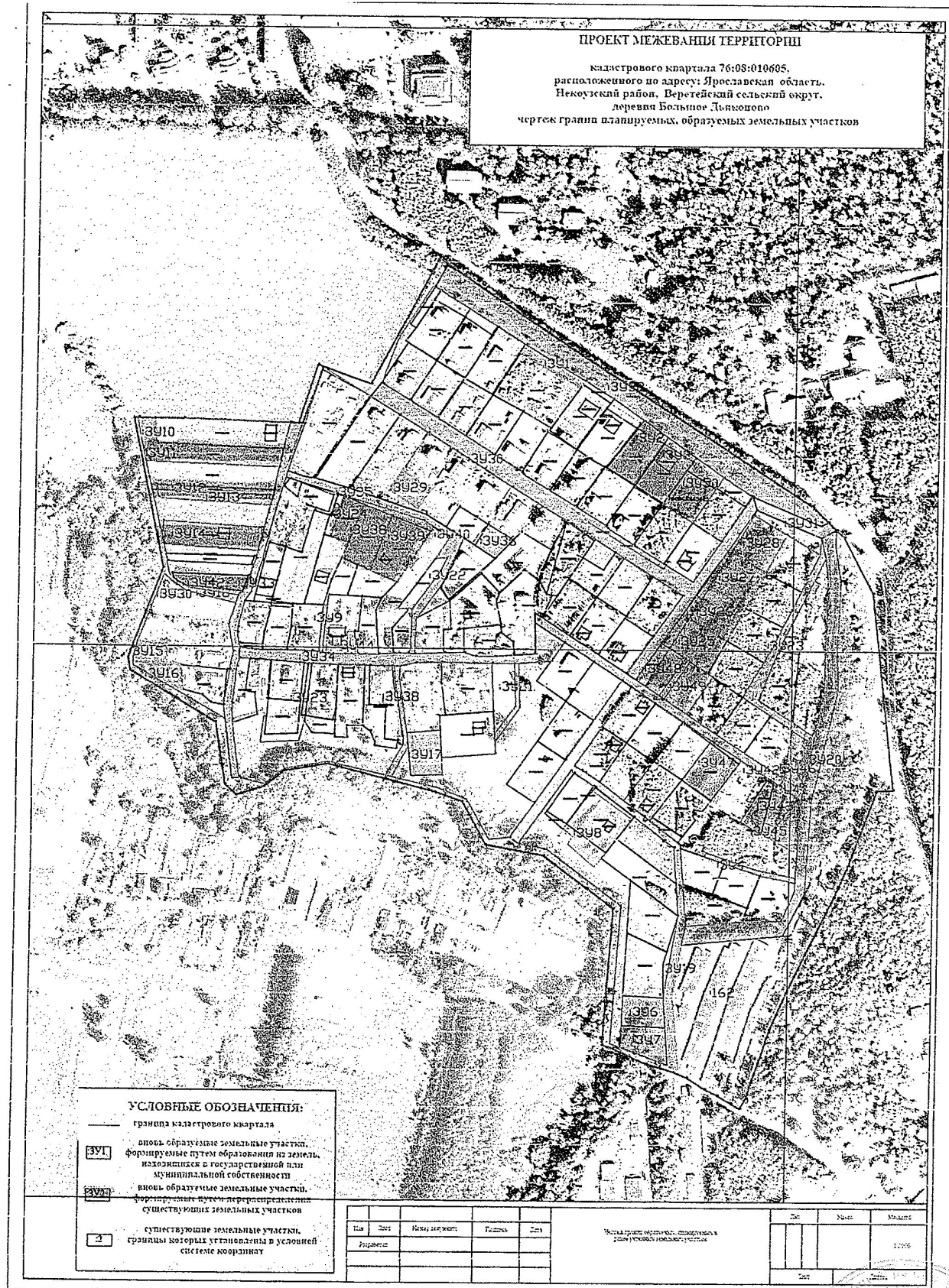
№ п/п	№ участка	Площадь участка, кв. м	Площадь участка, га	Площадь участка, сот.
1	3910	1000	0,1	10
2	3911	1000	0,1	10
3	3912	1000	0,1	10
4	3913	1000	0,1	10
5	3914	1000	0,1	10
6	3915	1000	0,1	10
7	3916	1000	0,1	10
8	3917	1000	0,1	10
9	3918	1000	0,1	10
10	3919	1000	0,1	10
11	3920	1000	0,1	10
12	3921	1000	0,1	10
13	3922	1000	0,1	10
14	3923	1000	0,1	10
15	3924	1000	0,1	10
16	3925	1000	0,1	10
17	3926	1000	0,1	10
18	3927	1000	0,1	10
19	3928	1000	0,1	10
20	3929	1000	0,1	10
21	3930	1000	0,1	10
22	3931	1000	0,1	10
23	3932	1000	0,1	10
24	3933	1000	0,1	10
25	3934	1000	0,1	10
26	3935	1000	0,1	10
27	3936	1000	0,1	10
28	3937	1000	0,1	10
29	3938	1000	0,1	10
30	3939	1000	0,1	10
31	3940	1000	0,1	10
32	3941	1000	0,1	10
33	3942	1000	0,1	10
34	3943	1000	0,1	10
35	3944	1000	0,1	10
36	3945	1000	0,1	10
37	3946	1000	0,1	10
38	3947	1000	0,1	10
39	3948	1000	0,1	10
40	3949	1000	0,1	10
41	3950	1000	0,1	10
42	3951	1000	0,1	10
43	3952	1000	0,1	10
44	3953	1000	0,1	10
45	3954	1000	0,1	10
46	3955	1000	0,1	10
47	3956	1000	0,1	10
48	3957	1000	0,1	10
49	3958	1000	0,1	10
50	3959	1000	0,1	10
51	3960	1000	0,1	10
52	3961	1000	0,1	10
53	3962	1000	0,1	10
54	3963	1000	0,1	10
55	3964	1000	0,1	10
56	3965	1000	0,1	10
57	3966	1000	0,1	10
58	3967	1000	0,1	10
59	3968	1000	0,1	10
60	3969	1000	0,1	10
61	3970	1000	0,1	10
62	3971	1000	0,1	10
63	3972	1000	0,1	10
64	3973	1000	0,1	10
65	3974	1000	0,1	10
66	3975	1000	0,1	10
67	3976	1000	0,1	10
68	3977	1000	0,1	10
69	3978	1000	0,1	10
70	3979	1000	0,1	10
71	3980	1000	0,1	10
72	3981	1000	0,1	10
73	3982	1000	0,1	10
74	3983	1000	0,1	10
75	3984	1000	0,1	10
76	3985	1000	0,1	10
77	3986	1000	0,1	10
78	3987	1000	0,1	10
79	3988	1000	0,1	10
80	3989	1000	0,1	10
81	3990	1000	0,1	10
82	3991	1000	0,1	10
83	3992	1000	0,1	10
84	3993	1000	0,1	10
85	3994	1000	0,1	10
86	3995	1000	0,1	10
87	3996	1000	0,1	10
88	3997	1000	0,1	10
89	3998	1000	0,1	10
90	3999	1000	0,1	10

Утвержден проектом межевания территории
в соответствии с требованиями законодательства

КОПИЯ ВЕРНА
подпись *[Подпись]*
Администрация
Верейского
сельского
округа
ИМН 76:08:010605

ПРОЕКТ МЕЖЕВАНИИ ТЕРРИТОРИИ

кадастрового квартала 76:08:010605,
расположенного по адресу: Ярославская область,
Некоузский район, Беретейский сельский округ,
деревня Большое Дьяково
чертеж границ планируемых, образуемых земельных участков



КОПИЯ ВЕРНА

подпись



Приложение
к Решению Муниципального Совета
Веретейского с/поселения Некоузского МР ЯО
№ 193 от 28.08.2014 г

